

GUÍA TURÍSTICA Y GASTRONÓMICA Cádiz 2026 PICO- TURISMO

Lugares que nos unen.
Sabores que nos acompañan.



COMANDANCIA DE LA
GUARDIA CIVIL DE CÁDIZ



LOBBYCLAS

D'LA MANO

GUÍA
TURÍSTICA, Y
GASTRONÓMICA
PICO-TURISMO
Cádiz 2026

Edita:

EIGO Center

C/Einstein n.º5

11407 Jerez de la Frontera

www.eigo-center.com

1ª EDICIÓN: ENERO 2024

2ª EDICIÓN: FEBRERO 2025

3ª EDICIÓN: JUNIO 2026

NOTA: Queda totalmente prohibida su distribución. Las fotografías utilizadas son, en su mayoría, de las páginas web de las concejalías de turismo de los municipios o de la Diputación Provincial. Si alguna imagen es de su autoría y no está reconocida le pedimos nos lo comuniquemos.

No existe relación comercial con los locales, actividades o centros aquí recogidos

A modo de presentación

Esta es una guía para descubrir la provincia de Cádiz como la vivimos quienes la recorreremos cada día: desde pueblos blancos de la sierra hasta playas interminables, pasando por calles con historia, rincones poco conocidos, ventas auténticas y mesas donde uno entiende por qué aquí se vive de otra manera.

En estas páginas encontrará 37 municipios de la provincia, desde Cádiz capital hasta todos los municipios pertenecientes a las distintas compañías territoriales de esta Comandancia organizados de forma sencilla y práctica. En cada localidad le proponemos: qué visitar y dónde sentarse a comer o tapear.

Además, para ayudarle a orientarse, algunos establecimientos aparecen señalados con símbolos de monedas:

🪙 = precio medio-alto / 🪙🪙 = precio alto. Porque sí, en Cádiz se puede comer espectacularmente bien sin gastar mucho... pero también hay sitios donde el homenaje sube de nivel.

Importante: aquí no hay publicidad ni acuerdos comerciales. Todo lo que aparece en esta guía nace de experiencias reales, recomendaciones compartidas y lugares que, por un motivo u otro, han dejado buen recuerdo entre quienes conocen esta provincia desde dentro.

Y como cualquier buena guía gaditana, esta tampoco pretende tener la verdad absoluta. Seguramente le faltará "ese sitio" que alguien le recomendará después diciendo: "¿Cómo no habéis puesto esto?".

Y sinceramente, nos parecerá perfecto.

Si quiere hacernos llegar alguna sugerencia para futuras ediciones, puede escribir a la Oficina Periférica de Comunicación de la Comandancia de Cádiz en: ca-cmd-cadiz-opc@guardiacivil.org o contactar en el teléfono: 956 203 408 · Ext. 0430430

Nos encantará seguir ampliando esta guía para que otros picoviajeros disfruten aún más de la provincia de Cádiz.

Ahora sí: disfrute, descubra, pregunte, tapee, pasee... y déjese llevar.

Bienvenido/a a Cádiz

ÍNDICE

- 01 Cádiz Pág. 7
- 02 Puerto Real Pág. 24
- 03 El Puerto de Sta.
María Pág. 30
- 04 San Fernando Pág. 43
- 05 Chiclana Pág. 53
- 06 Conil Pág. 63
- 07 Jerez de la Fra. Pág. 73
- 08 Trebujena Pág. 96
- 09 Sanlúcar de Bda. Pág. 102
- 10 Chipiona Pág. 111
- 11 Rota Pág. 118
- 12 Arcos de la Fra. Pág. 129

ÍNDICE

13 Espera Pág. 140

14 Bornos Pág. 145

15 Villamartín Pág. 155

16 Puerto Serrano Pág. 163

17 Algodonales Pág. 170

18 Zahara de la
Sierra Pág. 178

19 Olvera Pág. 186

20 Torre Alháquime Pág. 195

21 El Gastor Pág. 202

22 Alcalá del Valle Pág. 209

23 Setenil Pág. 217

24 Grazalema Pág. 226

ÍNDICE

- 25 Villaluenga del Rosario Pág. 234
- 26 Benaocaz Pág. 240
- 27 Ubrique Pág. 247
- 28 El Bosque Pág. 256
- 29 Prado del Rey Pág. 265
- 30 Vejer de la Fra. Pág. 274
- 31 Barbate Pág. 283
- 32 Benalup Pág. 293
- 33 Medina Sidonia Pág. 299
- 34 Alcalá de los Gazules Pág. 307
- 35 San José del Valle Pág. 315
- 36 Paterna de Rivera Pág. 321
- 37 Algar Pág. 328



01 Cádiz

Empezamos nuestra ruta por

Cádiz

La ciudad más antigua de Occidente, fundada por el mismo Hércules, es la cabecera de nuestra Comandancia y la capital de la provincia.

Se asienta sobre una isla unida por un tómbolo a San Fernando, que a su vez es otra isla. A Cádiz, además de este tómbolo, se puede acceder por dos puentes: el puente Carranza y el puente de la Constitución de 1812.

Aconsejamos entrar por el Puente de la Constitución pues en pocos minutos podrá llegar al acuartelamiento de nuestra Comandancia. Desde allí, podrá coger la denominada "carretera industrial" y llegar hasta la Plaza Sevilla. Allí se encuentra el Palacio de Congresos, que era la antigua Fábrica de Tabaco, y el templo donde se encuentra una imagen de la Patrona de Cádiz, que todos los años acompaña a los Guardiamarinas en su periplo en el Juan Sebastián de Elcano por lo que se conoce como "La Galeona". También verá la entrada al Muelle de Cádiz por la denominada puerta comercial.


Justamente a la espalda del palacio de Congresos está la calle Plocia, con su amplia oferta de locales gastronómicos para todos los gustos y bolsillos. Andando, llegaremos a la Plaza de San Juan de Dios.



Puente Constitución de 1812



Puente Carranza



Plaza de Sevilla



Buque Escuela "Juan Sebastián Elcano"



Presidiendo la plaza, verán la estatua de Moret, y, al frente, el edificio del Ayuntamiento del siglo XVI y que fue rehabilitado y sustituido por el actual a finales del siglo XVII. Su interior se puede visitar, pero solo por grupos concertados

La plaza, además de terrazas para tomar algo, tiene también la Iglesia de San Juan de Dios y el palacio de los Pazos Miranda.

Teniendo de frente el Ayuntamiento a la derecha tendremos la Calle Pelota, que nos lleva a la Catedral Nueva. Antes nos encontraremos uno de los arcos de la muralla medieval, totalmente integrada en el edificio de la Capilla de Nuestra Señora del Pópulo. Fue la antigua Puerta del Mar. La Real Capilla puede visitarse. Está incluida en un bono denominado "Cádiz Sacra".

Llegamos a la Plaza de la Catedral, donde se encuentra ¿adivinan? La Catedral Nueva.

Catedral de la Santa Cruz o Catedral Nueva

Porque en Cádiz nos gusta llamar a las cosas por su nombre. No se puede perder su Museo ni su cripta y es recomendable subir a la torre del reloj.



Plaza de San Juan de Dios

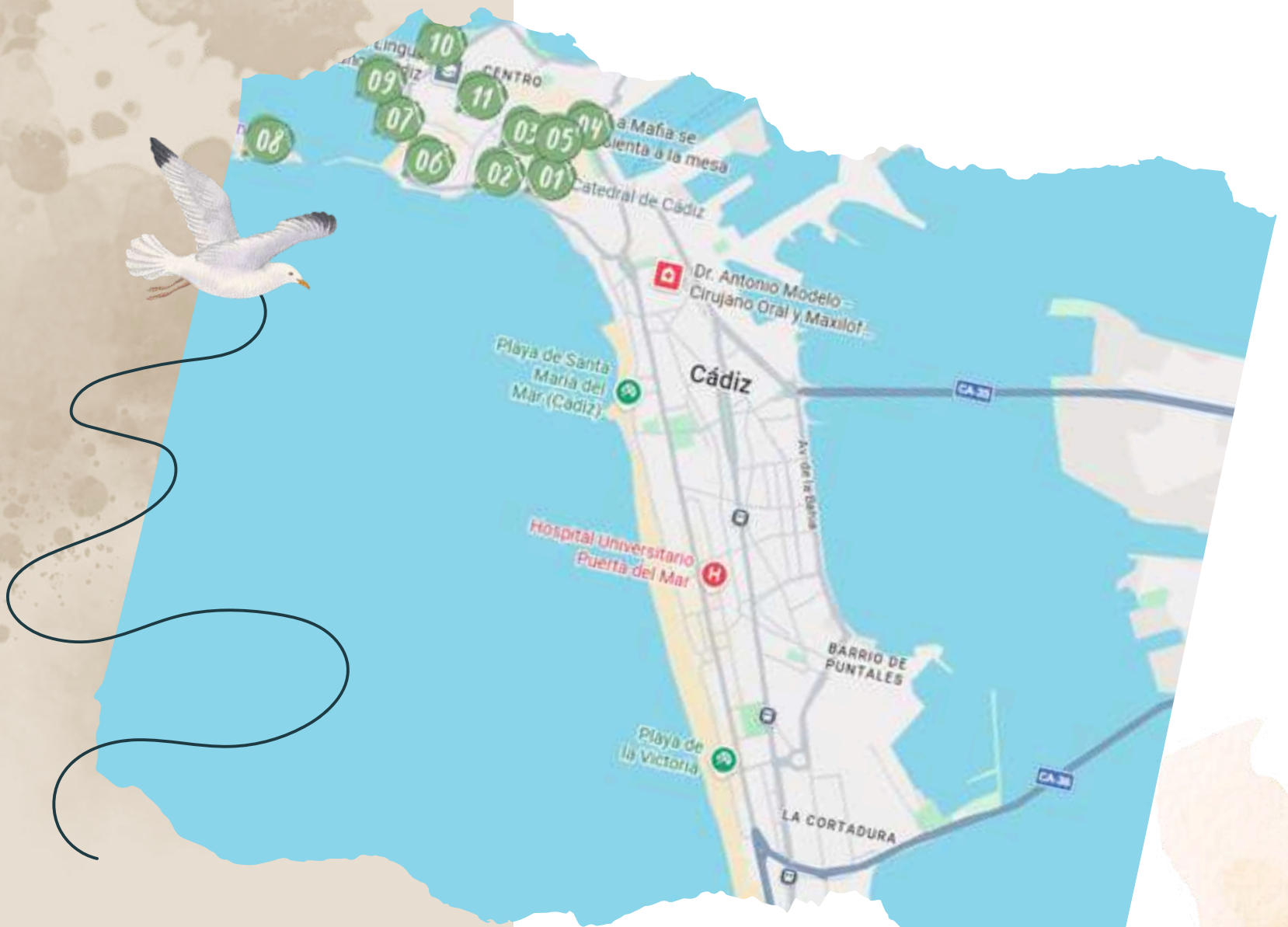


Arco del Pópulo




El Campo del Sur

Detrás de la Catedral está el Campo del Sur, con su escollera al mar. Hay quien dice que el malecón de La Habana se le parece. Como dice la Habanera: allí con más negritos y aquí con más salero.



¿Qué Visitar?





01

Barrio del Pópulo



Como es un barrio tan antiguo, hay desde un circo romano a arcos medievales, incluso una casa palacio barroca.

02

Arco de la Rosa

Saliendo de la Catedral, a la derecha, veremos el Arco de la Rosa, uno de los tres arcos que flanquean el barrio más antiguo de Occidente.

03

Plaza Topete



En Cádiz, no pregunte por este nombre. Aquí se le conoce como Plaza de las Flores. Está cerca del Mercado de abastos. Dentro de éste, encontrará el Rincón gastronómico. Para desayunar o merendar, aquí podrá comprar su papelón de churros y tomarlo con café o chocolate. En algunos bares, hacen sus propios churros.

04

Las torres miradores

Están construidas en las zonas más altas de las casas y eran usadas por los comerciantes para divisar la llegada de sus barcos al muelle y así preparar la descarga de las mercancías. Son varias las existentes y algunas de muy bella factura, arquitectónicamente hablando.

05

Torre Tavira

Cámara oscura en esta torre mirador. Uno de los puntos más altos de Cádiz. Vistas del casco antiguo.





06

Barrio de La Viña

Andando por los callejones, llegaremos al barrio más carnavalesco y popular de Cádiz. La calle de la Palma, en honor de la Virgen del mismo nombre es su corazón. Sepa que muy cerquita está la playa de La Caleta.

07

La Caleta

Enmarcada entre los castillos de San Sebastián y Santa Catalina y abrazada por el Balneario de la Palma, esta playa ha servido de inspiración a los autores de Carnaval. En ella, está el antiguo canal Caleta-Bahía que dividía a Cádiz en dos islas. Los vecinos de "Cadi, Cadi" convierten, en verano, este rinconcito emblemático en una prolongación de sus propias casas.

08

Castillo de San Sebastián

Unido a la playa de La Caleta por el Paseo Fernando Quiñones, se erige sobre un pequeño islote. Se construyó a principios del siglo XVII, con el objetivo de proteger a la ciudad. Desde entonces, ha sufrido varias remodelaciones. Quién sabe si desde allí podrá ver a alguna de aquellas gaditanas que se hacían tirabuzones con las bombas que tiraban los fanfarrones.

09

Castillo de Santa Catalina

Esta fortificación fue construida para prisión militar. En la actualidad es utilizado como un espacio donde se realizan diferentes actos culturales y conciertos.

10

Gran Teatro Falla

Edificio de estilo neomudéjar y centro del concurso de agrupaciones carnavalescas, pero además posee una gran oferta cultural. Se puede visitar, pero concertando la visita.

11

Parque Genovés

Cerca de Santa Catalina y dejando atrás el Parador Nacional, nos encontramos con el jardín botánico "Parque Genovés". Busque la pérgola de Santa Bárbara y podrá disfrutar de una panorámica de parte de la Bahía de Cádiz.

De la Plaza Fragela, lugar donde está el Falla, podemos dirigirnos por la calle Virgili hacia el Oratorio de San Felipe Neri, sede de las Cortes durante la invasión francesa, donde se redactó y promulgó la Constitución de 1812. En su altar se encuentra la última Inmaculada que pintó Bartolomé E. Murillo. (Está incluido en el bono "Cádiz Sacra".)

Nos encaminamos al Museo de Cádiz, sito en la Plaza Mina, pasando previamente por la Plaza de San Antonio, otro lugar carnavalesco, pues es el lugar donde se lleva a cabo el Pregón. Allí verán la Iglesia de San Antonio, con sus altas torres y portada barroca, varias casas palacio de la antigua burguesía gaditana, el antiguo Casino Gaditano (actualmente es un restaurante) y la calle Ancha con sus balcones y fachadas señoriales.



Oratorio de San Felipe Neri



Plaza de San Antonio

Palacio antigua burguesía gaditana



Calle Ancha




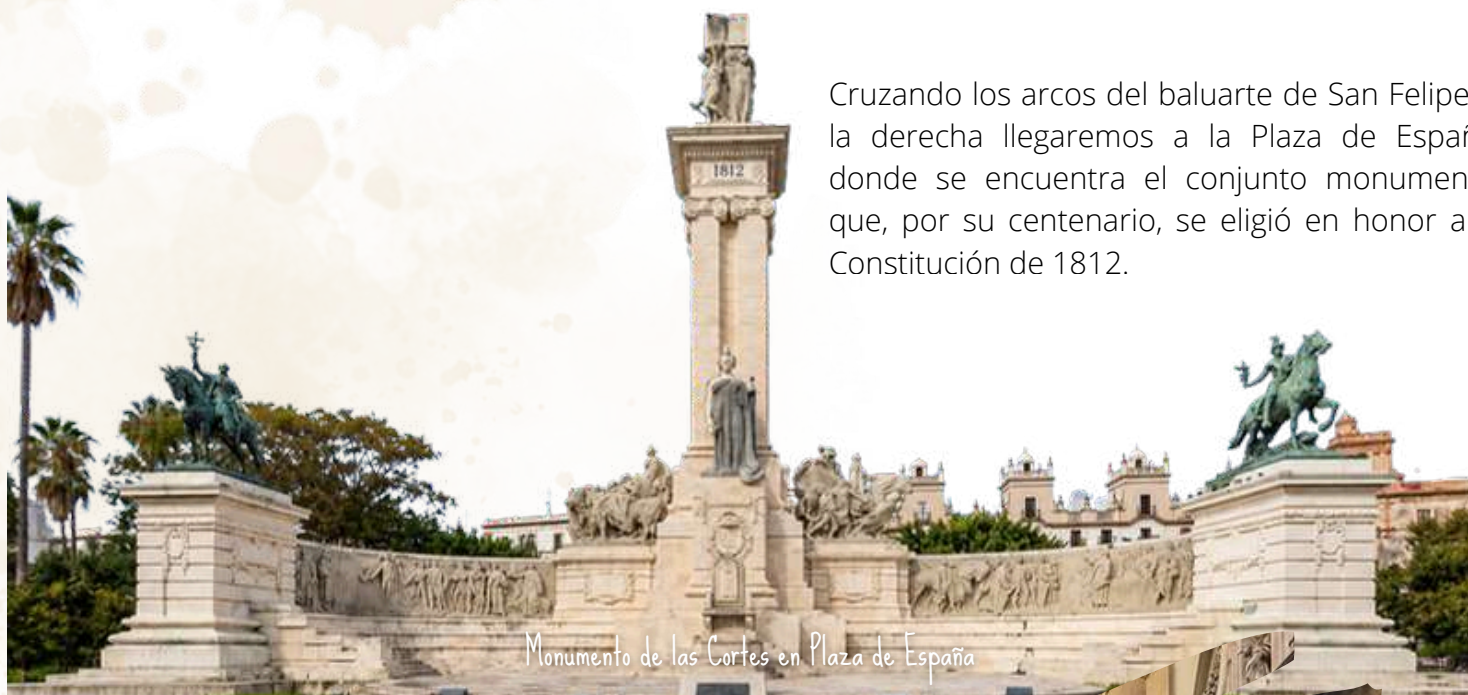
Vamos buscando el mar para llegar a la Alameda Apodaca y sus jardines. Está delimitada por el Baluarte de Candelaria, con la Iglesia del Carmen y el Centro Reina Sofía por un lado y las murallas de San Carlos y el Baluarte de San Felipe por el otro.



Museo de Cádiz

Podrá admirar piezas halladas en yacimientos arqueológicos de la provincia. También cuenta con una importante colección pictórica con obras pictóricas de diferentes siglos.





Cruzando los arcos del baluarte de San Felipe, a la derecha llegaremos a la Plaza de España, donde se encuentra el conjunto monumental que, por su centenario, se eligió en honor a la Constitución de 1812.

Monumento de las Cortes en Plaza de España

Busquen la calle del General Luque que lleva al Oratorio de la Santa Cueva, con sus dos capillas. Es una verdadera joya del Neoclásico. En su interior destacan las pinturas de Goya.



Capilla del Oratorio de la Santa Cueva



Oratorio de la Santa Cueva



Puertas de Tierra

Salimos de “Cadi, Cadi”, cuya frontera es la conocida muralla Puerta de Tierra. En su interior alberga dos museos, el de litografía y el del títere iberoamericano.

A partir de aquí está el Cádiz “moderno”, Extramuros o Puertas de Tierra. La “avenida” hace de columna vertebral que a uno de sus costados deja las playas urbanas y que nos dirige hacia San Fernando o Puerto Real por el puente Carranza.

Acabaremos este pequeño resumen precisamente con indicación de las playas urbanas de Cádiz.

Además de La Caleta, de la que ya hemos hablado, tenemos:



Avenida principal



01

Playa de Santa María del Mar

Playa familiar, delimitada por dos escolleras. Conocida también como playita de las mujeres. La mejor cuando sopla el Levante. Longitud: 630 m.

02

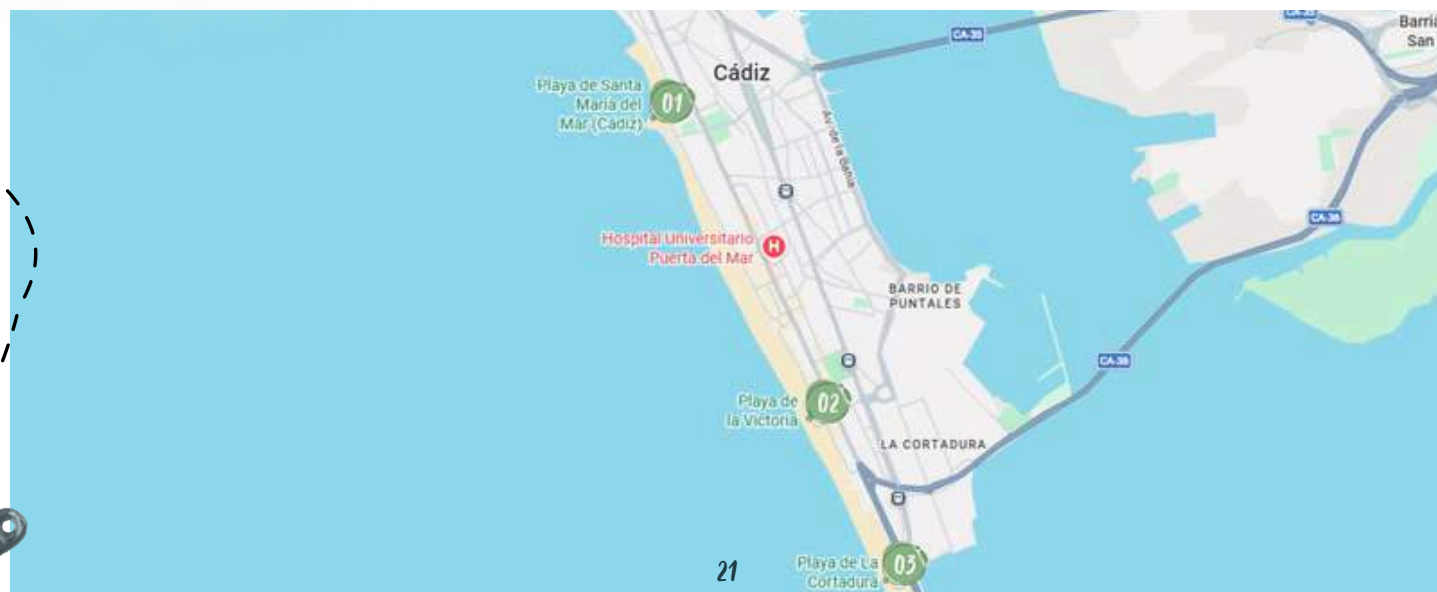
Playa Victoria

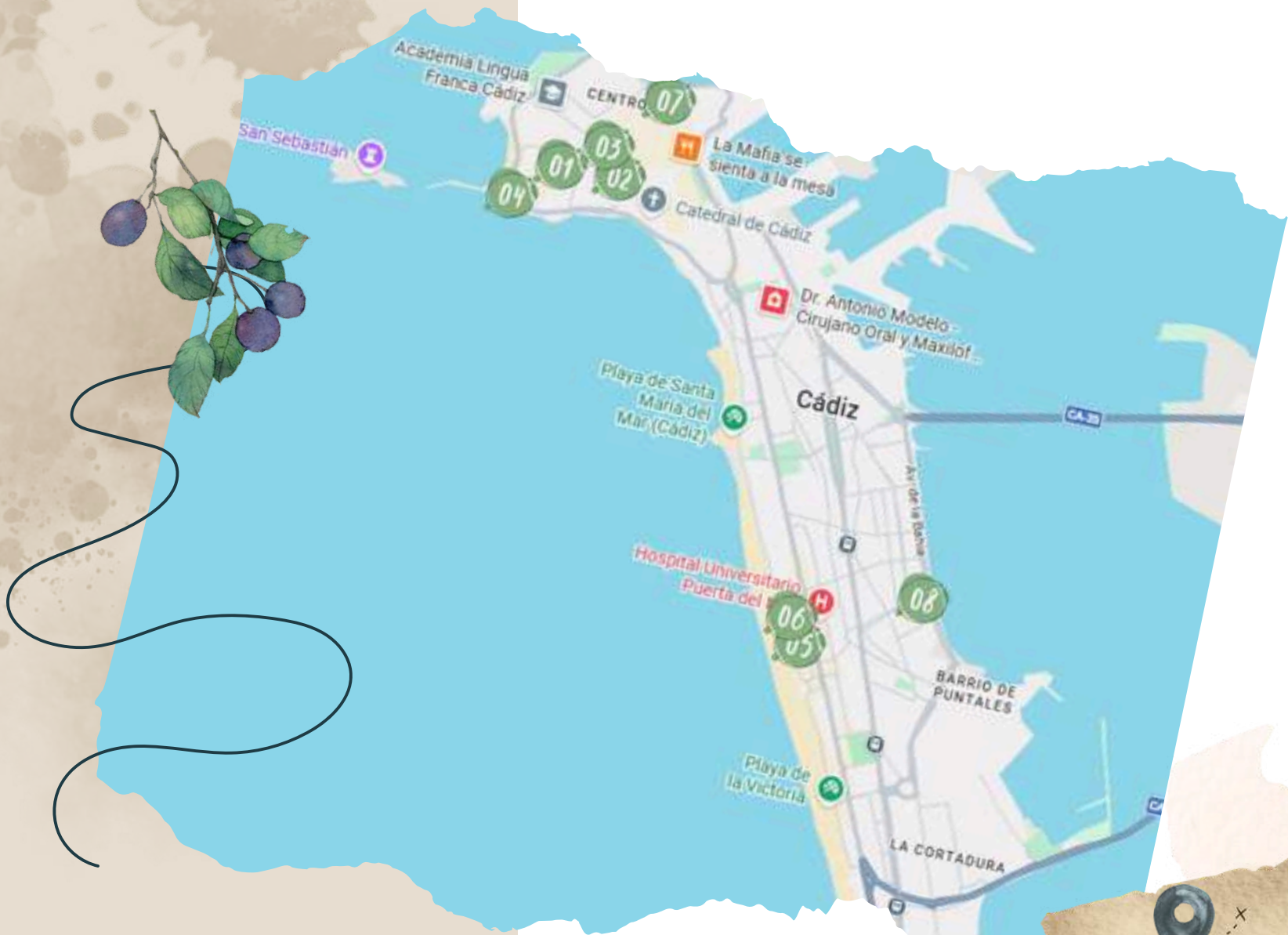
Gran playa, con un amplio paseo marítimo. Posee equipamiento y servicios a disposición de sus usuarios. Considerada una de las mejores playas urbanas al menos de este mundo. Longitud: 2 600 m.

03

Playa de la Cortadura

Playa que divide el Atlántico de la Bahía y que forma parte de la franja que une Cádiz a San Fernando. Cuenta con dunas con vegetación y fauna propia. Longitud: 600 m





¿Dónde comer?



01

EL MANTECA

Calle Corralón de los Carros, 66, es uno de los lugares que destacan por su tipismo. Sus ricas chacinas, quesos y salazones, servidas sobre papel de estraza, maridadas con vino, manzanilla o una cerveza, junto con la solera de su decoración hacen de este sitio ideal para un momento de conversación y relax. Suele estar muy concurrido.

02

EL FREIDOR DE LA PLAZA FLORES

Tal vez el freidor más conocido de la ciudad. Se pide el pescaíto al peso, servido en cucurucho de papel para comer en el local contiguo o llevártelo.

03

RINCÓN GASTRONÓMICO DEL MERCADO DE ABASTOS

Aquí tienen una oferta que va desde los famosos chicharrones, pasando por el pescaíto o marisco hasta cocina internacional como el sushi pero con el toque de aquí.

04

EL FARO



PicoFriendly

En la c/ San Félix, 15, (Tel.: 956 211 068), si se viene a Cádiz, al menos hay que ir una vez. Es el restaurante de mayor prestigio, buena calidad, pero precios altos, aunque también se puede comer mucho más barato, aunque con igual calidad en su barra por tapas y raciones además de la carta de mesa. Situado al igual que los anteriores en el barrio de La Viña, tienen aparcamiento de cortesía para clientes, ya que es casi imposible aparcar por la zona.

05

LA MAREA

Muy bueno su arroz negro (para los del taco: probar el arroz con bogavante).



Chicharrones "El Manteca"

06

ARTE SERRANO

Ideal para tomar unas tapitas cerca del mar. En el Paseo Marítimo.

07

BALANDRO

Muy bueno para tapas. Importante: comer en la barra, pero desde hace un tiempo también hay que reservar en la barra, (tel.: 956 220 992).

08

LOS 12 HIJOS DE JUAN


Sitio para los de aquí, antes sólo lo conocíamos en Cádiz, pero las redes sociales lo han lanzado al estrellato. Recomiendo ir antes de que pierda su esencia. Es un kiosco perfecto para pescaíto y tapas a un precio increíble, servicio muy rápido y sin florituras. En el cruce de la calle Barbate con Sotillo, (tel.: 610 980 044), aunque no aceptan reservas.

El Faro

Balandra

Los 12 hijos de Juan





02 Puerto Real

Puerto Real

Saliendo por cualquiera de los dos puentes llegaremos a la Villa de Puerto Real.

Fundada por los Reyes Católicos, esta población acoge la mayor parte de la industria del astillero de Cádiz, aquí conocido como "El Dique".



Parque Natural de los Toruños



MUSEO EL DIQUE

Dentro de las instalaciones de Navantia se encuentra este museo, que nos guiará por la historia de este centro industrial que se remonta a la época de Felipe II con colecciones de piezas y documentos muy interesantes.



Puerto Real cuenta con un vasto término municipal, sobre todo de zonas de interés natural. Con El Puerto de Santa María comparte el Parque Natural de los Toruños, una zona muy apreciada por los ornitólogos para la observación de aves. Pero también para hacer senderismo muy cerca del área metropolitana. En su centro de interpretación se suelen programar actividades.



Plaza de Abastos

De estilo neoclásico, es la más antigua de Andalucía que sigue con este uso.



El Trocadero

Un lugar histórico. Aquí tuvo lugar la batalla de su nombre contra las tropas de los Cien Mil Hijos de San Luis. En París, muy cerca de la Torre Eiffel, hay una plaza y jardines con su nombre.



¿Dónde comer?

01

RESTAURANTE PORTOFINO

Un ambiente tranquilo y acogedor. Comida exquisita, calidad-precio muy bien, y el trato amable y personalizado al cliente.

02

MESÓN LA PLAZA

Con más de 25 años de experiencia, con un equipo consolidado ofrece a sus comensales una extensa y surtida carta elaborada con productos frescos de primera calidad.

03

RESTAURANTE AMURA ANDALUSIAN FOOD HOUSE

Se ha convertido en una visita imprescindible para cualquier persona que quiera disfrutar de la gastronomía de Puerto Real, y quiere degustar cosas distintas y exquisitas. Muy recomendable y a un buen precio.

04

BAR EL DORADO

Famoso en la localidad por su *pescaíto* frito.

05

BAR EL CAMINERO

Herederero de la Venta el Caminero ofrece platos que hicieron famosa esta venta.

06

BRUTAL

Comida fusión.

07

LA HORA DE COMER

En el barrio de Casines, se encuentra este pequeño local que ofrece una extensa y sabrosa carta.

08

RESTAURANTE EL BALNEARIO BEACH

Situado a la ventana de la Playa de la Cachucha frente al mar, ideal para ir con niños, destaca por su comida tradicional con toques étnicos. Sobre todo, con unas vistas increíbles.

09

RESTAURANTE CASA MARTA

Ofrece buena comida, buen servicio, buen precio y raciones abundantes. Comida casera. Es un sitio ideal para desayunar y almorzar.

10


GOLDEN GRILL WILD BURGUER

No se engañe por el nombre, es un sitio muy de aquí que fusiona la comida norteamericana con el producto local.

11

PAN FRITO

En el Barrio del Río San Pedro se encuentra este local, muy concurrido por los trabajadores de Astillero y Dragados. Ofrece un rico menú del día de lunes a viernes o platos a la carta. Muy concurrido.



03 El Puerto de Santa María

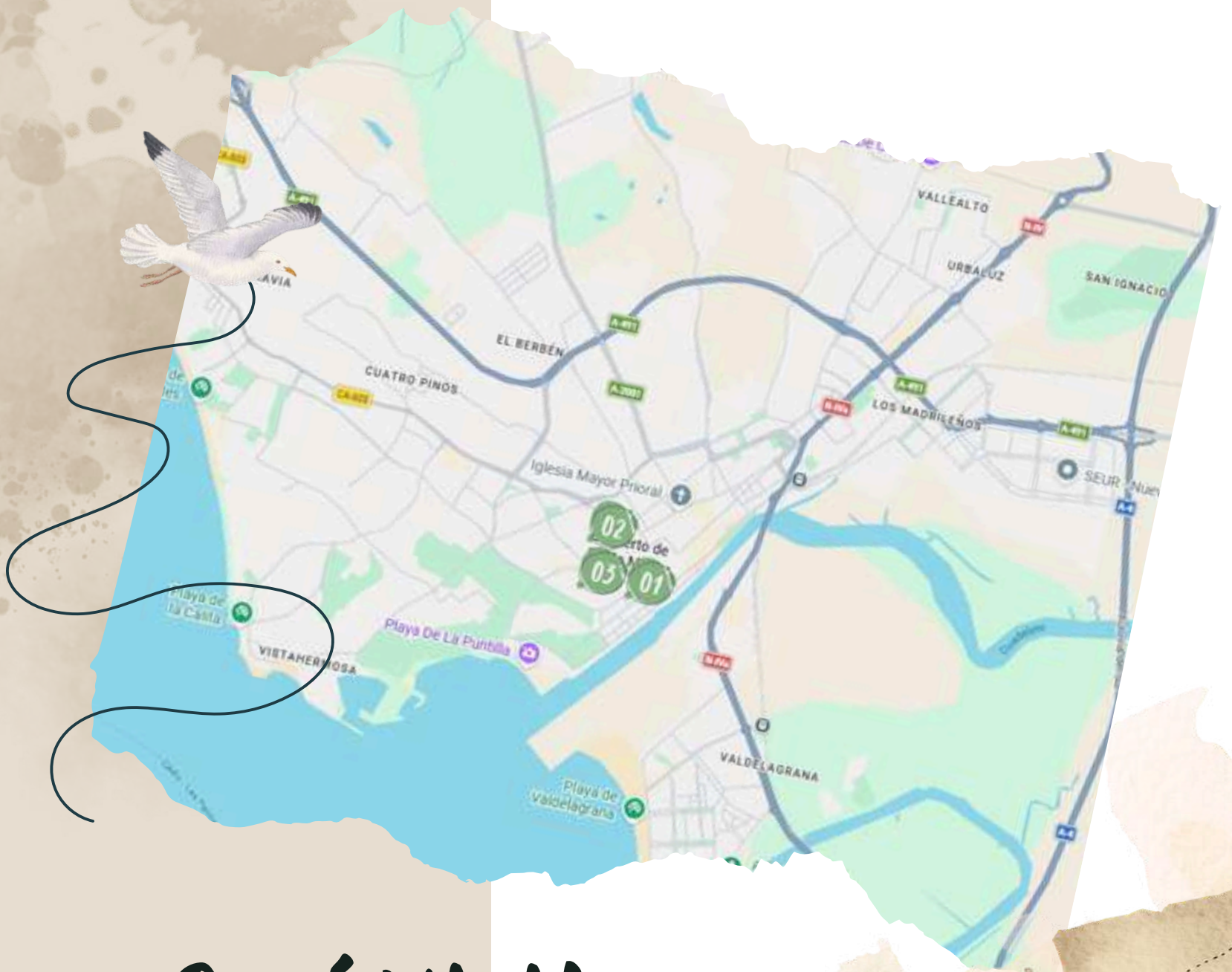
El Puerto de Santa María

Continuando por la antigua N-IV llegamos a esta marinera localidad.

El antes citado Centro de interpretación de los Toruños está en la urbanización de Valdelagrana, con la playa del mismo nombre. En su paseo marítimo, encontrará también una extensa oferta gastronómica y de ocio. Playa ideal para niños pequeños.



Playa de Valdelagrana



¿Qué Visitar?



01



02



03



01

Castillo de San Marcos

PicoFriendly

Ya en el centro histórico de El Puerto, destaca este imponente edificio. Entre sus muros hay restos de todas las civilizaciones que se enclavaron aquí. Alfonso X El Sabio narra los milagros de la Virgen de Santa María del Puerto en su cancionero. También fue residencia de los Duques de Medinaceli.



02

Real Plaza de Toros

Monumental, de singular, grandiosa y alegre arquitectura. El torero Joselito lo dejó sentenciado en una célebre frase.

03

El Vino Fino

Gran protagonista en El Puerto. Dentro de su término municipal se ubican algunas de las más afamadas bodegas de este tipo de vino, si bien también se elaboran otro tipo de caldos.



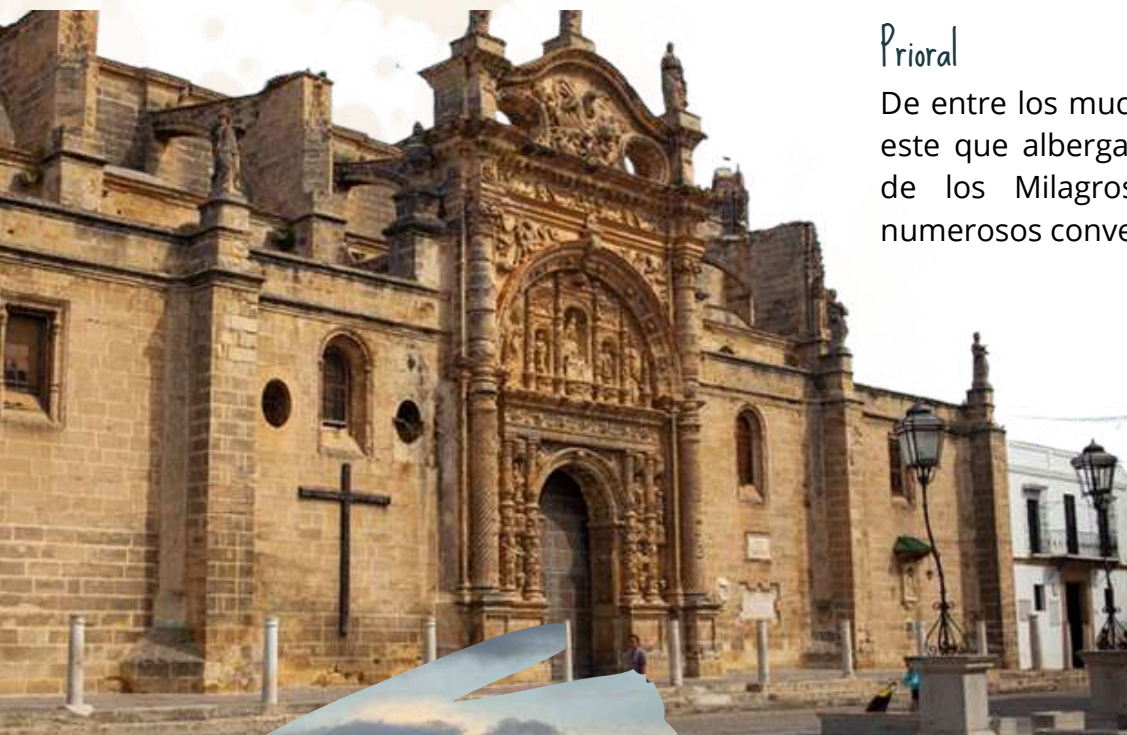
Gracias a su condición de puerto de Indias, esta ciudad alberga numerosos palacios de los comerciantes que, desde ellos, gestionaban su actividad comercial.

No en vano El Puerto recibe el sobrenombre de “La ciudad de los cien palacios”.

En el Museo de Rafael Alberti, ubicado en la casa de la niñez del artista, podrán conocer más sobre la vida y obra de este autor.




Museo Rafael Alberti



Prioral

De entre los muchos edificios religiosos destacamos este que alberga la Basílica Menor Nuestra Señora de los Milagros. Pero aconsejamos visitar los numerosos conventos y monasterios existentes.



Puerto Sherry

Si es amante de los deportes náuticos o simplemente le gusta observar embarcaciones deportivas y de ocio, este es su lugar. Además, desde su paseo tendrá unas vistas preciosas de Cádiz. También hay una gran oferta de locales de ocio.



Playas de El Puerto

Además de la de Valdelagrana, se puede disfrutar de estas magníficas playas:

01



02



03



04



01

La Puntilla

Es la playa más cercana al casco urbano de la ciudad.

Cerquita de Puerto Sherry está

02

La Muralla



Pequeña pero coqueta.

Siguiendo la línea de costa llegamos a

03

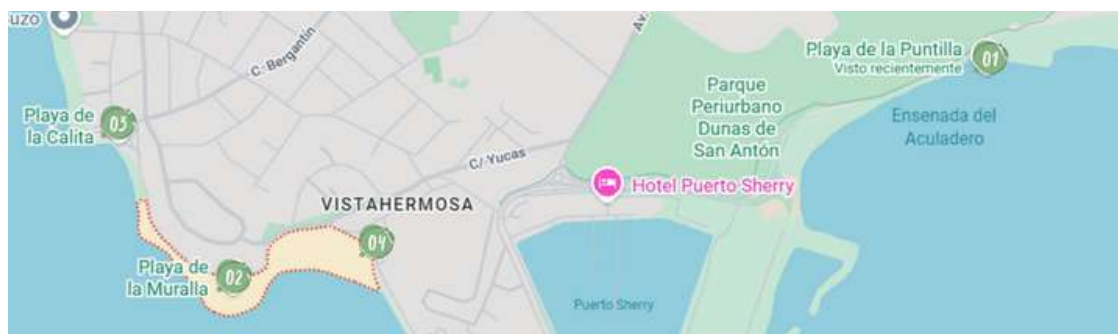
La Calita

La playa más pequeña de Cádiz.

En una de las zonas más exclusivas de El Puerto

04


Playas de Vista Hermosa

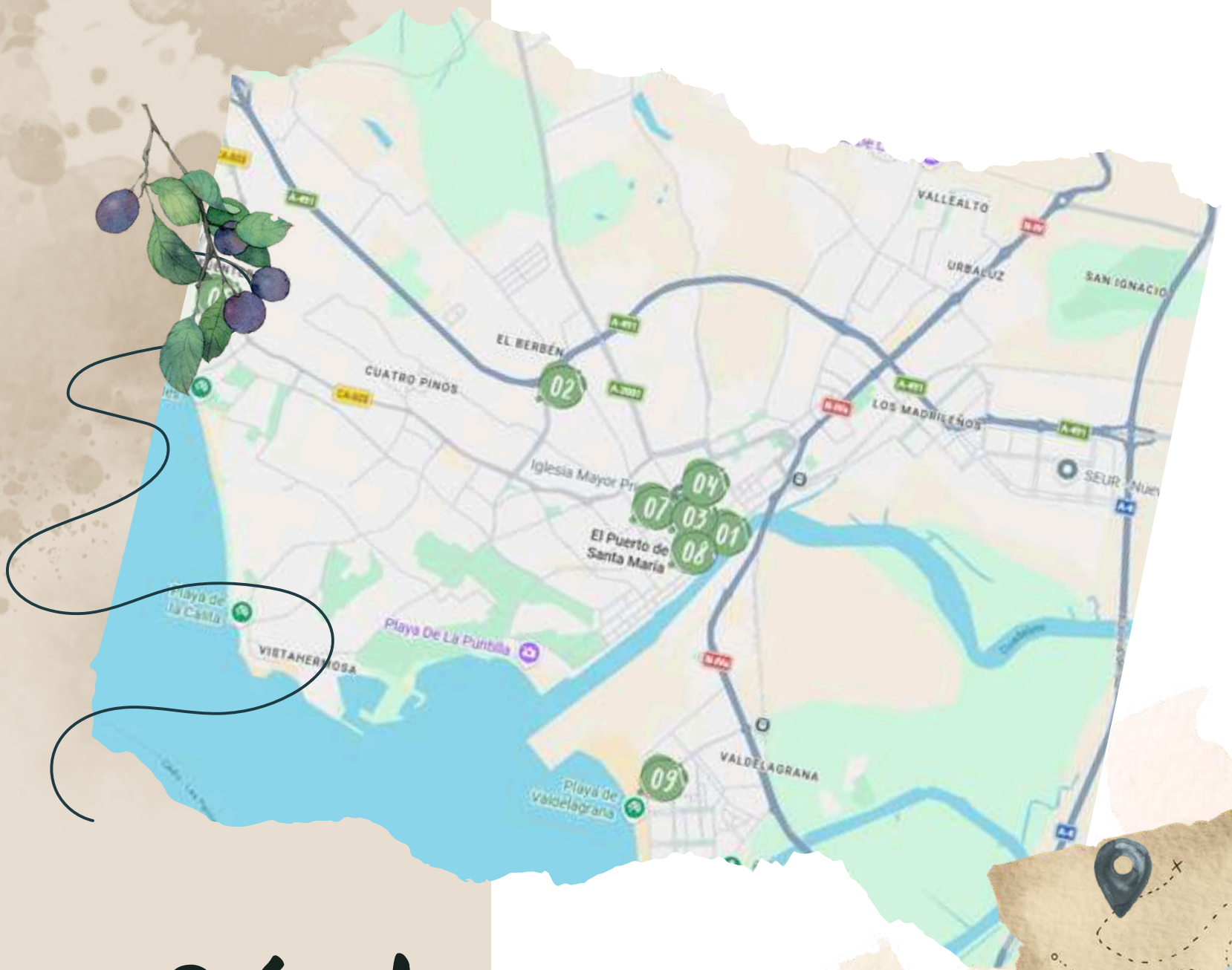


Enclave arqueológico de Doña Blanca

Muy cerquita de El Puerto se encuentra este yacimiento, donde se han encontrado restos de la edad del Cobre, pasando por los fenicios y romanos y la Edad Media. Un lugar, sin duda, muy interesante para conocer nuestra historia.

Por la otra salida que tiene Cádiz por tierra, además de los dos puentes, llegamos a la ciudad de San Fernando o "La Isla", como se la conoce popularmente.





¿Dónde comer?



01

ROMERILLO

Su local más famoso se encuentra en la conocida Ribera del Marisco. Precisamente el marisco es su punto fuerte pero también el *pescaíto* frito.



02

RESTAURANTE BAR JAMÓN

Hay dos, el más típico y acogedor es el que hay justo a la espalda de Romerillo. Recomendamos que se prueben las tostas; son espectaculares, especialmente la de jamón. Al fondo de la barra a mano derecha (es difícil de ver) está el restaurante, muy recomendable.

03

MESÓN DEL ASADOR

Ribera del marisco en c/ Misericordia, cocina castellana y buenas carnes, que eliges crudas y las haces a tu gusto.

04

BODEGAS OBREGÓN

En la calle Zarza, 53 (tel.: 956 856 329), a la espalda de la Iglesia Mayor, un despacho de vinos con buena cocina tradicional. Ideal para tomarse una copa y una tapa en ambiente relajado.

05

PARRILLA BAILEYS

En la avenida de Fuentebravía km 4, (tel.: 956 48 04 34). Es la carretera vieja de El Puerto a Rota, queda a la izquierda, ideal para ir con los peques porque tiene un parque en el que pueden disfrutar bastante. El chuletón, el entrecot y las parrilladas son buenísimos y a buen precio. Si es fin de semana con solecito es mejor reservar.

06

TK3

Ideal para tomarse una copa tras salir de la parrilla Baileys, está muy cerquita en la playa del manantial, así que el atardecer es precioso.

07

BAR ANCALAGÜELA JUANA

En Plaza de España 4, especialidad en chacina ibérica de la zona. Se encuentra junto a la Iglesia Mayor Prioral.

08

BAR CEBALLOS


En Plaza de las Galeras 1, lugar donde es muy típico degustar las pavías de merluza.

09

LA TABERNA DEL SAPO **¡Gallego, de los de verdad!**

En la urbanización de Valdelagrana. Rica cocina gallega, destacando su pulpo a feira y la zorza. Recomendamos reservar (956 56 13 30).





04 San Fernando

Nos adentramos en...

San Fernando

donde la historia nos espera en cada esquina.

En el corazón de la ciudad, visitamos el Real Teatro de las Cortes, un lugar cargado de historia, donde se instalaron las Cortes Españolas frente al invasor napoleónico. Este teatro fue el lugar designado, donde permanecieron hasta su traslado a Cádiz.



Real Teatro de las Cortes

VISITAS PARA
GRUPOS CON CITA
PREVIA

Antes de trasladarse al Real Teatro, las Cortes se constituyeron en el Ayuntamiento. Edificio neoclásico situado en la céntrica Plaza del Rey.



Ayuntamiento

VISITAS GRATIS
Viernes
de 17:00 a 18:30 h

Iglesia Mayor



Otro de los sitios constitucionales. Aquí, los diputados de las Cortes juraron sus cargos. Actualmente, es la Parroquia de San Pedro y San Pablo. Está situada en el centro de la ciudad y cerca del Ayuntamiento.





El TramBahía cruza todo el casco urbano por la Calle Real, por lo que el acceso en coche está restringido o prohibido en varios tramos; por ello, es importante respetar siempre las indicaciones.

Mientras paseamos por esta emblemática calle en dirección a Cádiz, por donde también circula el tranvía, descubriremos otros edificios significativos de la ciudad, como el Colegio de la Compañía de María y la Iglesia del Carmen, **muy querida por los "cañillas", el apelativo cariñoso que reciben los habitantes de San Fernando.**

Si continuamos nuestro paseo en dirección a Chiclana, encontraremos:



Colegio Compañía de María



Iglesia del Carmen

Castillo de San Romualdo

El edificio más antiguo de San Fernando. Actualmente, alberga una colección de restos arqueológicos hallados en la ciudad.





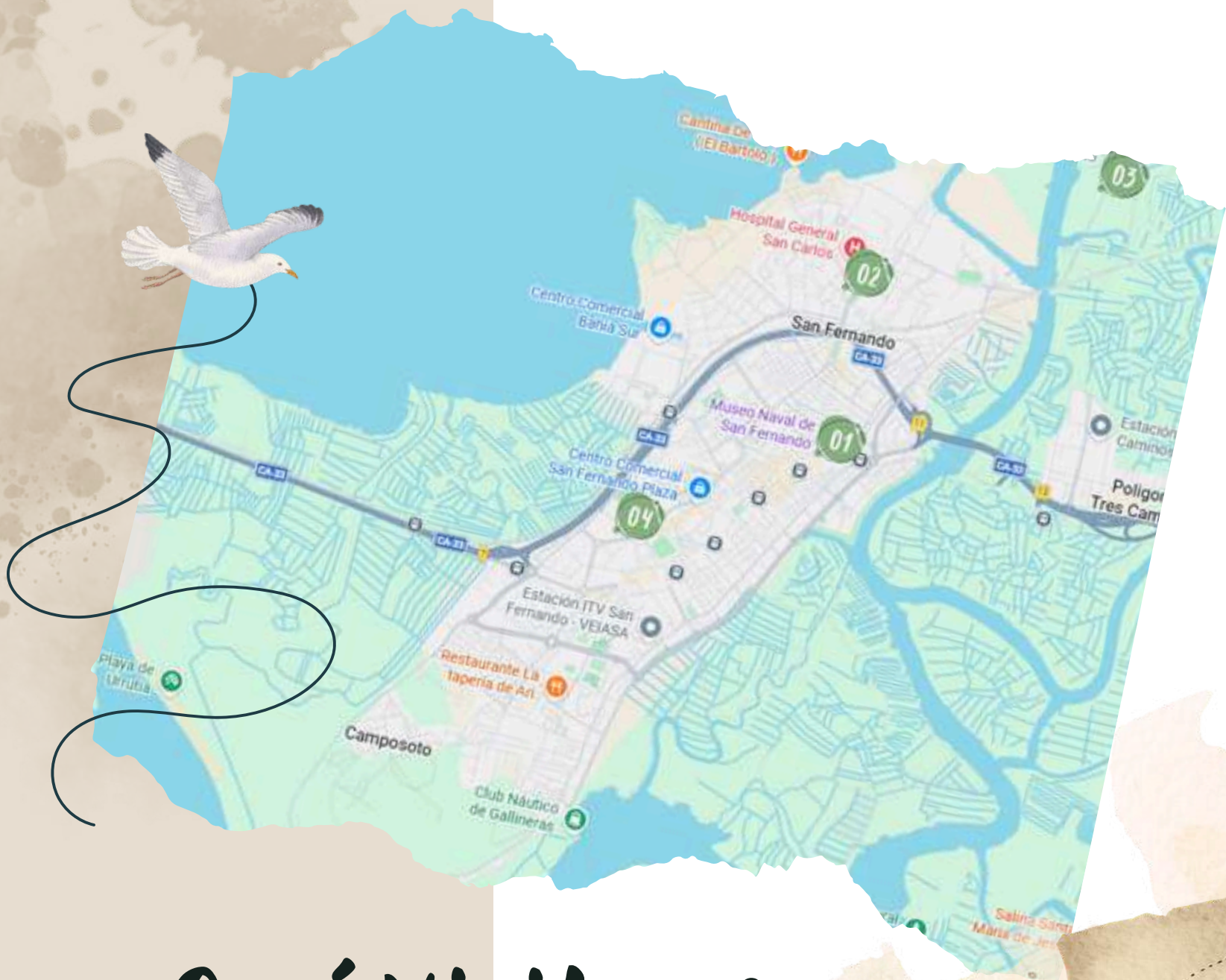
Si es admirador de Camarón de la Isla se encuentra en el lugar indicado. Si seguimos andando llegaremos al Museo Leyenda Camarón y a la Venta Vargas, donde el genial cantautor comenzó su carrera. Para el museo es necesario reservar, si bien la entrada es gratis.

En la salida de la ciudad está el Puente Suazo, que aparece en su escudo heráldico. También fue decisivo en la época de la invasión napoleónica. Une a San Fernando con la península. Su origen es romano. Cerca, y en el término de Puerto Real, está el Real Carenero, lugar donde se fabricaban elementos para los buques españoles.

La simbiosis entre San Fernando y la Armada es histórica. Dentro de su término municipal existen edificios que así lo atestiguan.




Puente Suazo



¡Qué Visitar?





01

Museo Naval

Antes de llegar al Castillo de San Romualdo podrán ver este edificio. Actualmente alberga el Museo Naval.

02

Panteón de Marinos Ilustres

En él, se encuentran diversos lugares interesantes histórica y turísticamente hablando, como el Panteón de Marinos Ilustres, la Escuela de Suboficiales o el Cuartel de Batallones, sede del Tercio de Armada y con una interesante sala histórica.

03

Base Naval de La Carraca

Base Naval que sigue en funcionamiento.

Entre sus cometidos está ser la base de operaciones del Buque Escuela Juan Sebastián de Elcano (JSdE).

04

Real Observatorio de la Armada

Desde este lugar, que es el centro científico más antiguo de España, entre otros cometidos, se mantiene el control de la hora oficial. Posee una interesante biblioteca y un museo.

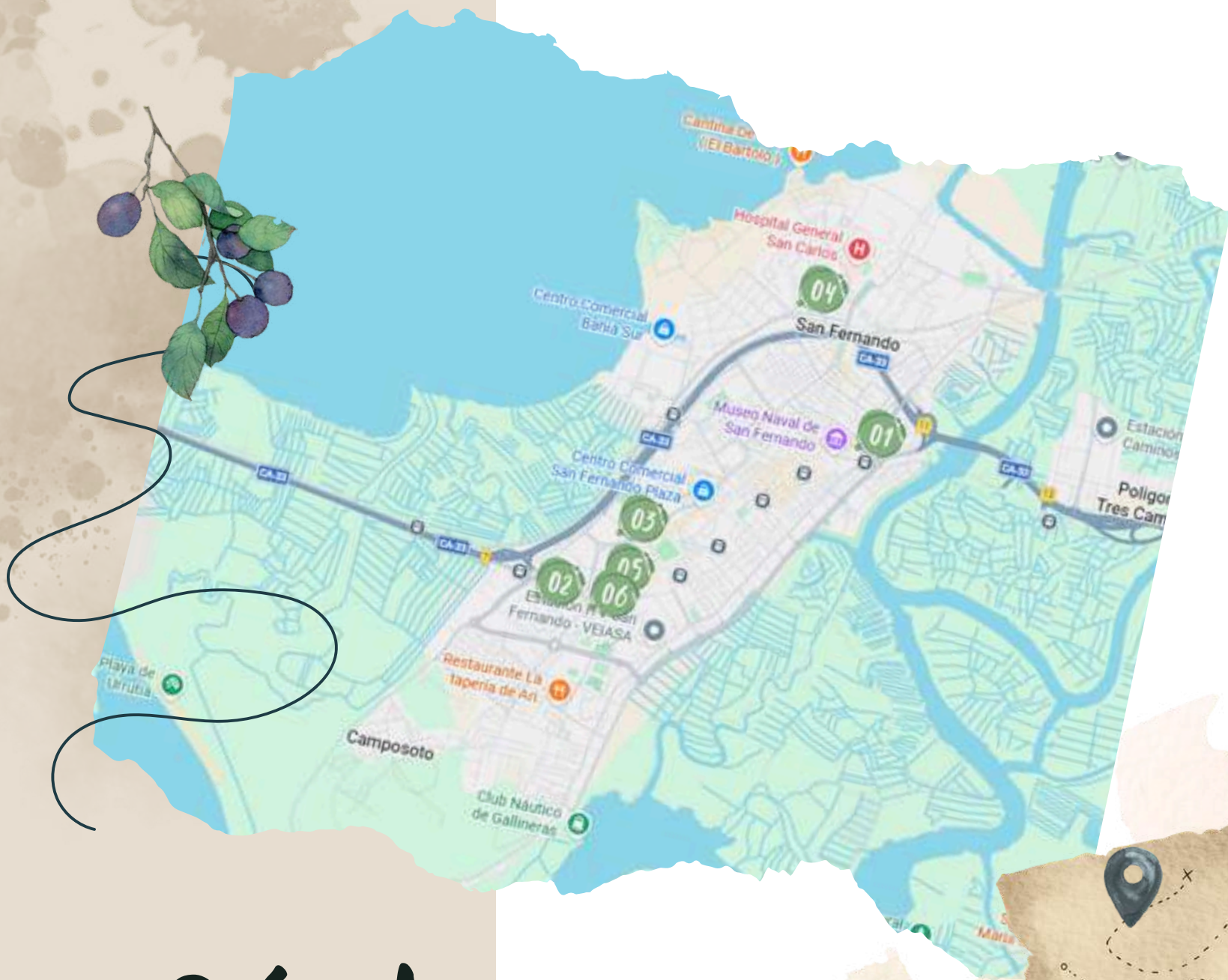
San Fernando



San Fernando posee una gran playa fuera de su casco urbano. Se trata de la playa de Camposoto, que cuenta con numerosos servicios, accesibilidad y aparcamientos.

Sugerimos pasear por su orilla, descubrir los búnkeres defensivos en su orilla hasta llegar a Punta Boquerón, desde donde podrán ver el Castillo de Santi Petri, donde se presume estuvo el Templo de Hércules.





¿Dónde comer?



01

VENTA DE VARGAS

Lugar donde comenzó su carrera Camarón de la Isla. Sus tortillitas de camarones son de antología.

02

VENTA DE LOS TARANTOS

Donde se pueden degustar platos de corte tradicional. Recomendado el guiso de rabo de toro con garbanzos.

03

BODEGÓN ANDALUCÍA

Con su famoso y premiado cachopo, se encuentra cerca de los hornos púnicos. Suele estar muy concurrido.

04

RESIDENCIA MILITAR EL CASTILLITO

Tiene restaurante propio. Imprescindible ir con la TIM.

05

COPACABANA

Restaurante con una carta que va desde el pescaíto frito a parrilladas. Raciones abundantes y a buen precio.

06

LA MAR DE FRESQUITA

Tapas a buen precio.





05 Chiclana



¿Qué Visitar?



La siguiente localidad tras San Fernando es

Chiclana de la Frontera

Dentro de su término municipal, se encuentran los grandes complejos hoteleros, elegidos por miles de personas año tras año para disfrutar de sus grandes playas. Chiclana ha estado poblada desde la antigüedad y, hoy día, sigue siendo una de las poblaciones preferidas para residir por parte de propios y extraños. Así, lo atestigua su incremento de población en los últimos años. Dentro del casco histórico encontramos:



Cultural e históricamente, el lugar más emblemático de la localidad. Aquí podrá ver la Iglesia Mayor de San Juan Bautista, la Torre del Arquillo y el Museo de la ciudad.



Iglesia de Jesús Nazareno

Se encuentra ubicada en la plaza que le da nombre. Es una joya del barroco local. Allí está el Convento de las Madres Agustinas Recoletas, donde podrá comprar su exquisita repostería.





Centro de interpretación del vino y la sal

Espacio dedicado a dos de las actividades más importantes en la historia de Chiclana: la producción vinícola y la explotación salinera. Ubicado en una antigua bodega, el centro muestra la evolución de éstas tradiciones desde la época fenicia hasta la actualidad mediante paneles, aperos, fotografías y recursos audiovisuales.

Espacio Arqueológico Nueva Gadeira

Centro de interpretación dedicado al importante pasado fenicio de la ciudad. En él pueden contemplarse restos arqueológicos y diversos hallazgos procedentes del yacimiento del Cerro del Castillo, considerado uno de los enclaves fenicios más relevantes de la Bahía de Cádiz.





Si sale de Chiclana por la antigua N-340 y se desvía por la carretera de Fuente Amarga llegará a la playa de la Barrosa.

Antes, se deja atrás el Balneario de Fuente Amarga, abierto desde 1803. Sus aguas están indicadas para afecciones de la piel, reumatismo y procesos respiratorios crónicos. También es hotel.

A unos 3,5 km se encuentra la famosa playa de La Barrosa, con sus 8 km de playa de arena fina. Está flanqueada por la playa de la Loma del Puerco y los acantilados de Sancti Petri. Esta zona cuenta con numerosos servicios y oferta gastronómica para todos los bolsillos.

El poblado de Sancti Petri fue un asentamiento de pescadores que en la actualidad se encuentra en desarrollo para actividades culturales, deportivas, ocio... Desde aquí, se pueden hacer excursiones al Castillo de Sancti Petri en barco o en kayak. Eso sí, con **58** reserva previa.



PICOTURISMO

Situadas en el entorno del Parque Natural Bahía de Cádiz, representan la tradicional actividad salinera de la zona. En ellas todavía puede conocerse el proceso artesanal de obtención de la sal marina, así como la riqueza paisajística y medioambiental de las marismas chiclaneras.

Ejemplo de las históricas explotaciones salineras del municipio, vinculadas desde hace siglos a la economía local. La visita permite conocer la importancia de las marismas y la elaboración tradicional de la sal en un entorno natural de gran valor ecológico.


Recinto y espacio de ocio situado en la zona de Novo Sancti Petri, conocido por acoger durante la temporada estival conciertos y actuaciones de artistas nacionales e internacionales. Se ha convertido en uno de los principales referentes musicales y de entretenimiento de la provincia de Cádiz, complementando la amplia oferta turística de Chiclana.



Salinas de Santa Teresa



Salina de Chiclana

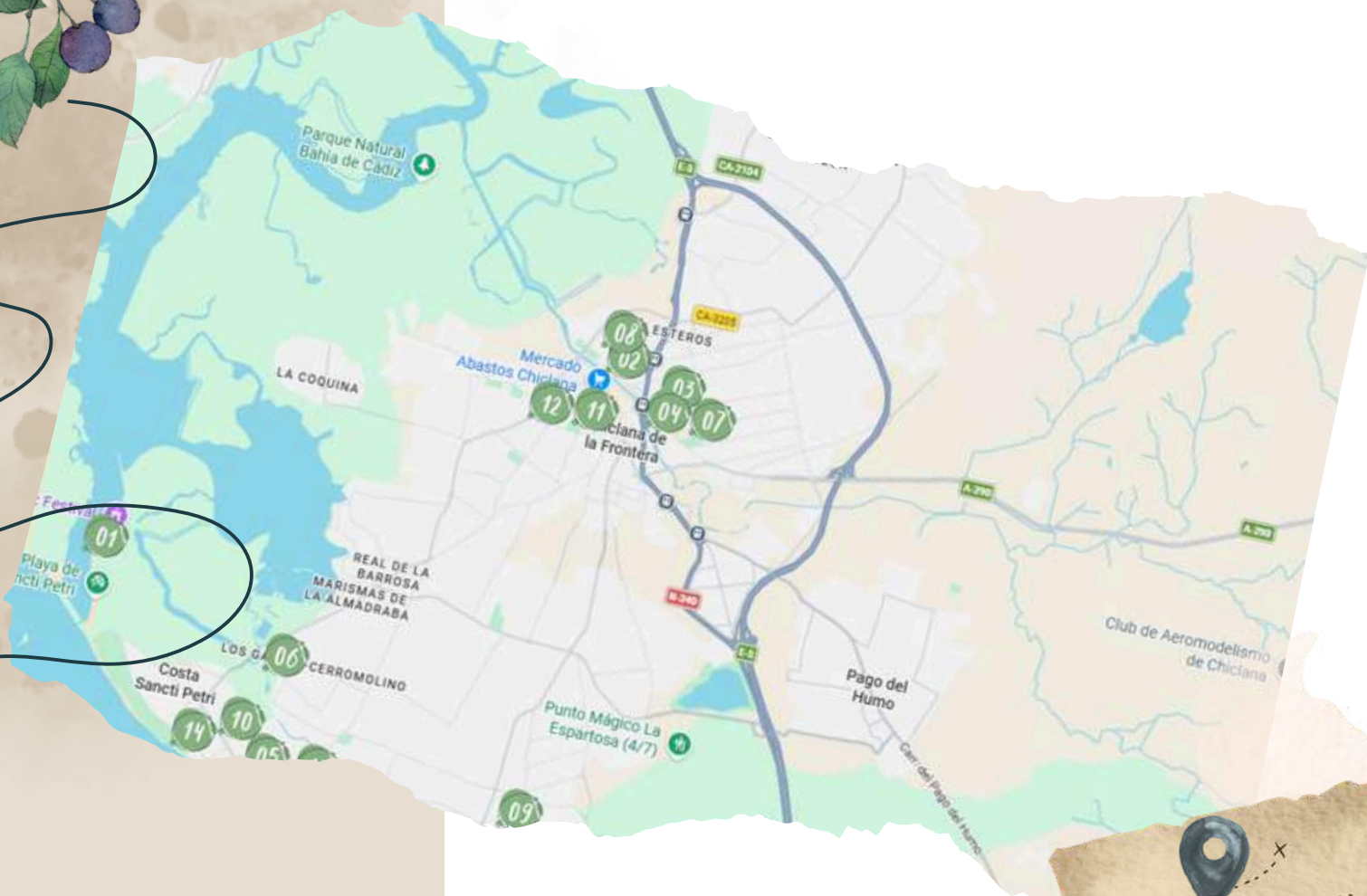


Concert music



Mercado

Ubicado en el centro de la ciudad, es uno de los lugares más concurridos de Chiclana. En sus puestos pueden encontrarse productos frescos de la zona, destacando pescados, mariscos, carnes, frutas y productos típicos de la gastronomía gaditana.



¿Dónde comer?



01

CLUB NÁUTICO

En el muelle de Sancti Petri. Es un sitio para los de aquí. En verano, es muy difícil de coger mesa. Si se va a comer picoteando, recomiendo cien por cien la barra, además tiene un comedor interior que es para socios, pero si la cosa está muy achuchada, se puede decir a Pedro, el jefe bajito, anchote y con perilla que se va de parte de Manolo, el guardia de la tele, es amigo y tiene muy buena relación con nosotros, también a su mujer, Soledad, conocida por todos por "la Sole", es auténticamente una show-woman. Si se está por aquí en época navideña, su zambomba es de las mejores de la provincia y de las más divertidas.

02

LA COOPERATIVA VITIVINÍCOLA CHICLANERA

Está muy cerquita del cuartel, en la Avenida del Trabajo 15. Es una bodega informal con mucha afluencia y precios geniales, se come y se bebe muy bien, a precios populares. (¡Ojo! A las 00:00 cierra la cocina.)

03

BODEGAS SANATORIO

En c/ Olivo n.º 1. Cuenta con muy buenos vinos y comida con base en charcutería típica de la zona.

04

BODEGAS CARRETERO

En c/ Sor Ángela de la Cruz n.º 26. Con muy buenos vinos y comida de tipo rociero.

05

CASA BERNARDO

Segunda pista de la Playa de la Barrosa, es una marisquería que tiene especialidad en arroz con bogavante. Merece la pena, aunque es un poco caro.

06

RESTAURANTE POPEYE

Es de los mejores restaurantes de la localidad. Está en la carretera de la Barrosa a la izquierda, unos metros más adelante del hotel Marismas de Sancti Petri (tel.: 956 49 44 24). La cocina es de mercado con un toque actual. Se puede comer en mesa o tapeando en mesas altas de una forma más económica.

07

LA DEBLA

En la margen opuesta del río Iro, desde el centro de Chiclana. Es el mejor sitio para tomar algo al anochecer, pues la comida es excelente y hay actuaciones en directo. El cante y el baile flamenco son los principales atractivos de este bar donde seguro pasarás una noche memorable. El tablao flamenco La Debla se encuentra en una bodega tradicional del siglo XIX. Rodeado de ambiente jovial andaluz, podrás disfrutar de actuaciones que derrochan energía, maridadas con exquisitos vinos de la tierra, tapas y chorizos muy sabrosos.

08

LA TASKITA

En la Avenida de la Industria, ofrece una carta desenfadada con producto y recetas tradicionales y un trato muy profesional.

09

EL CUARTEL DEL MAR



En c/ Olivo n.º 1. Cuenta con muy buenos vinos y comida con base en charcutería típica de la zona.

PicoFriendly

10

EL ÁRBOL-TAPAS

En la carretera de la Barrosa.

11

VIA VAI GASTROBAR

En la calle Jesús Nazareno 18. Cocina de autor, fresca y actual.

12

MARISQUERÍA MANGUITA

Situada en una zona de fácil acceso de Chiclana y con facilidad de aparcamiento en sus alrededores. Es conocida por sus mariscos y pescados frescos, destacando especialmente las gambas, los langostinos y el pescaíto frito.

PicoFriendly

13

ATENAS PLAYA

PicoFriendly

Establecimiento situado en la zona de La Barrosa, junto al paseo marítimo y muy próximo a la playa. Destaca por su ambiente moderno y relajado, siendo un lugar frecuentado para disfrutar de comidas, cenas y copas con vistas.


14

AMARES

PicoFriendly

Restaurante ubicado en la zona de Novo Sancti Petri, próximo a la playa de La Barrosa. Destaca por su cocina basada en productos del mar y elaboraciones de estilo mediterráneo, en un ambiente tranquilo y cuidado.






06 Conil

Conil

Dejando atrás Chiclana y continuando por la antigua N-340, hay que desviarse para llegar a Conil.

Este pueblo blanco encierra un gran ambiente veraniego en sus calles. Ármese de paciencia para encontrar aparcamiento.





¡Qué Visitar?



Vamos a ir detallando los lugares desde la entrada a Conil por la carretera "El Punto", lugar donde se encuentra nuestra Casa Cuartel, hasta llegar a la playa de Los Bateles.

Iglesia de la Misericordia

Gran edificio del Barroco. Actualmente, es la sede de Cáritas.



Arco de la Villa

Puerta de entrada al casco antiguo fue parte de la antigua muralla medieval.



A partir de aquí le aconsejamos perderse por sus callejuelas hasta llegar a la plaza de Santa Catalina. Podrá comprobar que la oferta gastronómica es variada.



Iglesia de Santa Catalina

Construida en 1567, alberga en su interior valiosas tallas. El claustro está ocupado por el Ayuntamiento. Junto con la Torre de Guzmán, preside esta popular plaza. Actualmente, es un centro cultural que alberga exposiciones y otros eventos.

Torre de Guzmán

Es lo que queda del antiguo castillo mandado a construir por Guzmán El Bueno. Actualmente, es un centro de interpretación. Muy cerca se encuentra la Iglesia de Jesús Nazareno.



Playa de los Bateles

Llegamos a esta magnífica playa de arena fina. Tiene un magnífico paseo marítimo que suele estar bastante animado en las noches de verano. Al final encontrarán el parque de la Atalaya, un lugar magnífico y unas vistas preciosas.





Antes de llegar a Conil por la N-340 existen una serie de playas que aconsejamos visitar, así como el muelle pesquero de la localidad. Tenga presente que el acceso a algunas de estas playas o calas es un poco dificultoso.



01

Playa de Roche

02

Cala del Aceite

03

Fuente del Gallo

04

Playa de la Fontanilla

05

Calas de Conil



¿Dónde comer?



01

PicoFriendly

RESTAURANTE BLANCO Y VERDE

Verduras de KMO cultivadas por ellos mismos

Sitio especializado en carnes a la brasa, además del resto de comidas típicas de la zona. El propietario tiene bastante afinidad con la Guardia Civil como se podrá observar por fotografías, metopas, etc. (956 44 26 13).

02

BAR LOS HERMANITOS

Situado detrás del cuartel de la Guardia Civil, es un sitio de los de cervecita y pescadito genial, aunque tienen otros tipos de platos y tapas muy elaboradas, al estar alejado del paseo marítimo la relación calidad-precio es muy buena. En los meses de julio y agosto hay que ir con tiempo pues suele llenarse a diario. Está en la calle Román Ruiz. (633 951 876).

03

RESTAURANTE VENTA MELCHOR

Es un sitio de los de toda la vida en la pedanía de El Colorado, con muy buena decoración, luminosidad y predominio del blanco al estilo de la luz de Conil, en cuyos productos basa su carta, pescados y cuchareo de la tierra junto con espléndidos productos de la huerta de Conil. Las alcachofas, alcauciles decimos aquí, sublimes. (673 23 72 74).

04

MAR Y MONTE

Está en la carretera de la urbanización Roche, según se pasa la curva del supermercado, a la derecha. Un sitio con una buena parrilla de carnes que acompañan con verduras de Conil a la brasa, excelentes pizzas y un buen pan que sirven recién horneado con aceite y especias. Además, si se va con niños, se puede ir antes o después al complejo Entre Ramas, donde los más peques y los no tanto podrán practicar arborismo, esto último está justo antes de la entrada de la urbanización Roche a la derecha.

05

FRANCISCO LA FONTANILLA ●

06

COOKING ALMADRABA



Restaurante sofisticado que sirve platos vanguardistas de atún, marisco y carne, además de sushi y postres. Creatividad e innovación. Trabajan con Petaca Chico.

PicoFriendly

07

PEDRO LA FONTANILLA

08

CASA MANOLO FUGUILLA CONIL

09

EL PASAJE

10

LA ALMAZARA

11

LA TASCA DE JUAN

12

PERICÓN





07 Jerez de la Frontera

Jerez de la Frontera


Una de las grandes ciudades de la provincia, posee un casco histórico declarado Conjunto Histórico Artístico, pero además cuenta con una gran oferta turística, cultural y gastronómica.

Comenzamos la ruta visitando el Alcázar de Jerez, un conjunto monumental que formó parte de la estructura defensiva del Jerez musulmán y que hoy alberga en su interior una curiosa cámara oscura.

Muy cerca de allí encontramos las famosas Bodegas Tío Pepe, donde podremos descubrir el proceso de elaboración de uno de los vinos más reconocidos del mundo, además de conocer historias y leyendas ligadas a sus bodegas.



Alcázar




Bodegas Tío Pepe



Plaza del Arenal



A pocos pasos llegamos a la Plaza del Arenal, una de las plazas más céntricas y emblemáticas de la ciudad. Antiguamente fue escenario de torneos y duelos, origen de su nombre, y hoy destaca por la estatua ecuestre del General Primo de Rivera y por los singulares edificios que la rodean, como La Alhóndiga y el Palacio de Justicia.



El Consejo Regulador del Marco de Jerez es el organismo encargado de proteger y garantizar la calidad y el origen de los vinos de Jerez, la Manzanilla y el Vinagre de Jerez. Supervisa todo el proceso de elaboración, desde las viñas hasta las bodegas, asegurando que se mantengan las tradiciones y estándares de calidad. Además, trabaja para promocionar y conservar el prestigio internacional de estos vinos tan representativos de la provincia de Cádiz.

Aula de Formación del Consejo Regulador del Marco de Jerez

Ofrece cursos, seminarios y materiales educativos para dar a conocer la cultura y tradición de los vinos de Jerez. A través de formaciones presenciales y online, tanto profesionales como aficionados pueden aprender sobre la historia, elaboración, cata y maridaje de estos vinos únicos.



Al llegar al fondo de la plaza, encontraremos dos calles: la calle Consistorio que nos lleva a la zona más antigua y monumental y la calle Lancería que es más comercial.

Empezaremos por la calle Consistorio, nada más entrar en la calle, nos encontramos con la cafetería de la Rosa de Oro. Si les apetece un café con repostería no es mal sitio, pero se lo indicamos porque parte de su local está "incrustado" en la antigua muralla de la ciudad. En la otra acera se encuentra la capilla del Señor de la Puerta Real, con sus exvotos de aquellos devotos que han conseguido su favor.



Cafetería La Rosa de Oro



Ayuntamiento



Ayuntamiento

En esta calle, se encuentra el edificio del Ayuntamiento. En su día, albergó un antiguo hospital de finales del siglo XVII, pero en la actualidad es donde se celebran los plenos municipales.

Plaza de la Asunción



Si bordeamos el edificio, tras dejar atrás la Plaza de la Yerba, llegamos a la Plaza de la Asunción, donde se encuentra el antiguo Cabildo y la Real Iglesia de San Dionisio, patrón de Jerez.

Tabancos

Establecimientos donde en su barra se sirve vino a granel o en copa; y suelen tener una pequeña cocina. Algunos, suelen tener actuaciones de flamenco.



Tabanco El Pasaje

Pasando por la plaza de la Yerba, llegaremos a la Plaza Plateros, lugar bullicioso donde poder tomar un refrigerio o aperitivo. Nada más entrar en la plaza, se observa la Torre de la Atalaya o del Reloj, edificio de vigilancia de la época medieval. Al fondo, un edificio de color rojizo que data del siglo XIX y que en su planta baja alberga la conocida cervecería El Gorila.



Basílica Menor de Nuestra Señora del Carmen Coronada

En nuestro paseo, iremos buscando la Basílica Menor de Nuestra Señora del Carmen Coronada. Se trata de una iglesia con convento anexo de las Carmelitas. En su interior, se encuentra el Museo Carmelitano de la Provincia Bética.



Catedral

Embocando la Plaza del Carmen, y pasando por la de Luis Braille, iremos buscando el imponente edificio de la Catedral de Jerez, que se encuentra a espaldas del Alcázar. Es posible visitar la Catedral, sus tesoros artísticos y también subir a la torre desde donde puede disfrutar de una panorámica de la ciudad.

Reloj Pedro Domecq



Volvemos a la plaza del Arenal, pero esta vez, para coger la calle Lancería y seguir por la calle Larga, ambas con numerosas tiendas de todo tipo.

En la confluencia entre calle Lancería, calle Larga y Plaza de Abastos, se encuentra el Reloj Pedro Domecq. Se trata de un poste indicador de direcciones, realizado en la década de 1930. La pieza ejecutada en hierro fundido se asienta sobre una base de ladrillo de estilo regionalista decorada con los escudos de los antiguos reinos de España. Su presencia completa el conjunto urbano diseñado para este enclave céntrico de Jerez del edificio del Gallo Azul.



El Gallo Azul



Es uno de los edificios modernos más emblemáticos de Jerez. Fue un regalo de la familia Domecq a la ciudad con motivo de la Exposición Iberoamericana de Sevilla de 1929. Para su diseño se recurrió al arquitecto Aníbal González, autor también de la Plaza de España de Sevilla.

Merece la pena verlo por fuera y, si tiene oportunidad, por dentro.



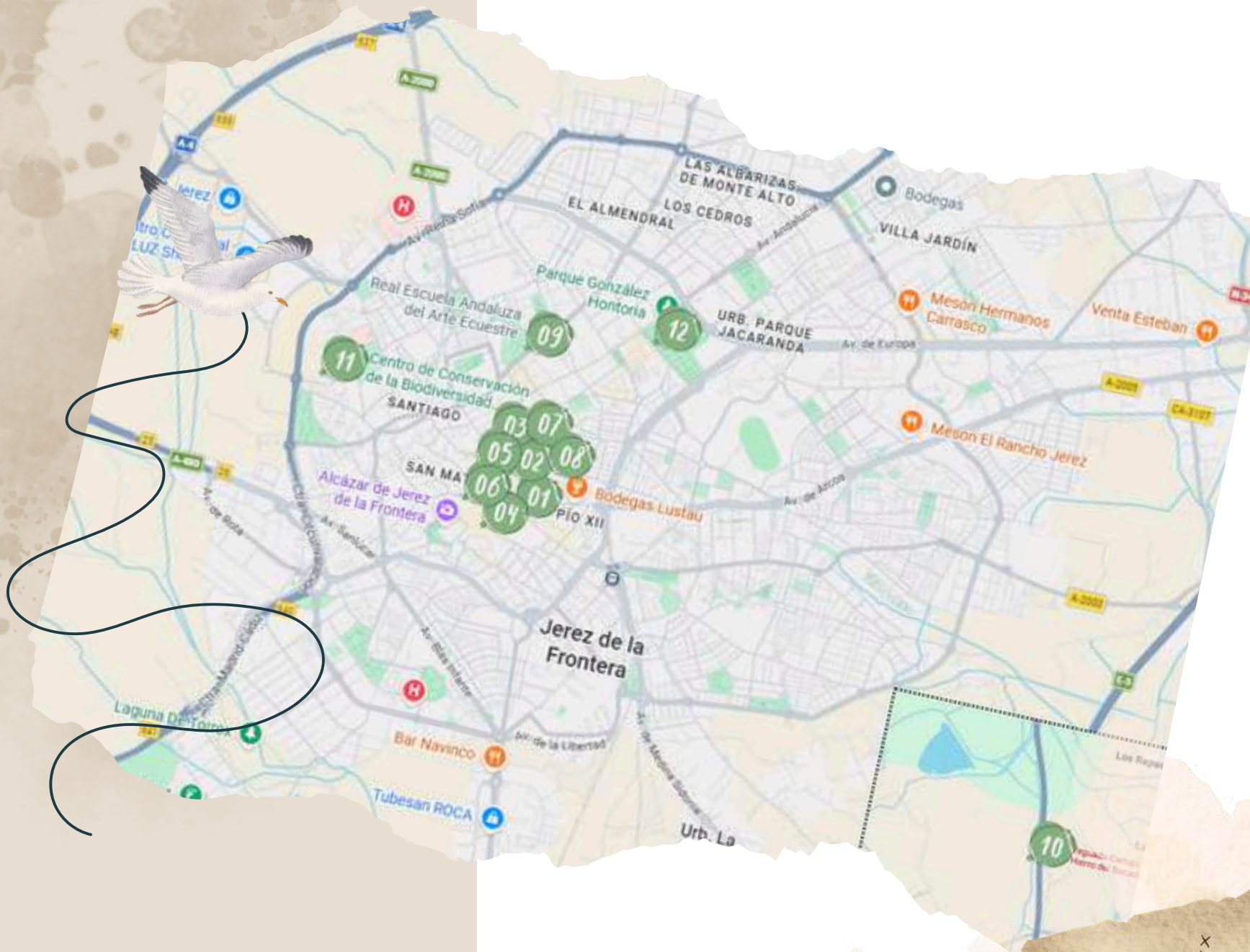


Si le gusta visitar los mercados locales, muy cerca se encuentra la Plaza de abastos, situada en pleno centro histórico, reúne puestos de productos frescos y gastronomía local, convirtiéndose en un punto ideal para conocer los sabores y el ambiente cotidiano de Jerez.

Seguimos por la calle Larga, dividida en dos tramos bien diferenciados: uno peatonal y el otro abierto al tráfico. La zona peatonal llega hasta la rotonda de los Casinos.



Plaza de Abastos



¿Qué Visitar?





01

Palacio de Villamarta

Durante siglos fue residencia aristocrática. Se restauró en 1923, recuperando los elementos renacentistas. Hoy, alberga un comercio.

02

Rotonda de los Casinos

Aquí comienza la zona abierta al tráfico rodado que culmina en Alameda Cristina.

03

Antiguo Casino de Isabel II

Lugar de reunión de las clases acomodadas del siglo XIX. Actualmente, es la sede del Diario de Jerez.

04

Antiguo Casino Jerezano

Con motivos renacentistas y barrocos, albergó durante años la sede de esta histórica sociedad recreativa, hasta que la entidad dejó el edificio en 2014 por dificultades económicas y la imposibilidad de asumir el pago del alquiler.



05

La Moderna

Cervecería muy popular entre los jerezanos. Destaca su fachada abierta con cuatro columnas. Lleva casi un siglo dando servicio.



06

Casa de la Condesa de Garvey

Su construcción es de mediados del siglo XIX. Llama la atención su balcón en chaflán. La calle Tornería da entrada al casco antiguo digno de descubrir.

07

Real Convento de Santo Domingo

Es uno de los primeros templos construidos fuera de la antigua muralla. Se cuenta que aquí es donde se celebró la primera misa en Jerez tras la Reconquista. Conjuga elementos mudéjares, góticos, renacentistas y barrocos. En su interior, se encuentra un precioso claustro.

08

Casa Palacio Marqués de Domecq

A la espalda del convento, y en la Avenida del Marqués de Domecq, se encuentra este edificio que es el máximo exponente del barroco en Jerez. Data del S. XVIII y ha sido el hogar de una de las familias bodegueras más importantes de la ciudad.



09

Feria del Caballo

La Feria del Caballo es una de las fiestas más importantes y reconocidas de Andalucía. Declarada de Interés Turístico Internacional, combina tradición, flamenco, gastronomía y el protagonismo del caballo andaluz en un ambiente lleno de color y alegría.

10

Zoobotánico

Espacio natural y educativo que combina jardín botánico y zoológico. Alberga una gran variedad de especies animales y vegetales, convirtiéndose en un lugar ideal para disfrutar de la naturaleza y la conservación ambiental.

11

Yeguada Cartuja Hierro del Bocado

Es una de las yeguas más antiguas y prestigiosas del mundo dedicada al caballo cartujano de pura raza española. Con más de cinco siglos de historia, este espacio conserva y difunde la tradición ecuestre de Jerez a través de visitas, exhibiciones y actividades relacionadas con el mundo del caballo.

Un pelín más adelante está una de las plazas más conocidas y elegantes de Jerez, la plaza del Mamelón, donde se encontraba la antigua Puerta de Sevilla. En ella, hay un conjunto escultórico en homenaje a la calesa y una gran fuente.

Bordeando esta plaza, y de vuelta a la Alameda Cristina, está la calle Porvera en cuyo tramo final se encuentra parte del Torreón de la Puerta Nueva de la Antigua Muralla. Por el camino, a ambos lados, hay varias casas señoriales y árboles de jacaranda.

Además, Jerez cuenta con una de las escuelas ecuestres más prestigiosas del mundo. La Real Escuela Andaluza de Arte Ecuestre mantiene viva la doma clásica y tradicional del caballo andaluz. Se pueden visitar sus instalaciones y asistir al conocido espectáculo "Así bailan los caballos andaluces". Se aconseja reservar con antelación.



Fuente de la Plaza del Mamelón



Calle Porvera



Real Escuela Andaluza del Arte Ecuestre



Por otro lado, para los amantes de la velocidad y el motor, proponemos la visita al Circuito de velocidad Ángel Nieto, donde podrá visitar el museo y las instalaciones. Es imprescindible contar con cita previa.



¡Dónde comer?



La ciudad oferta un amplio catálogo de restaurantes, bares y tabancos. Es aconsejable dejarse llevar por el ambiente y disfrutar de los muchos restaurantes y bares que encontrará en las céntricas calles y plazas de la ciudad, como en la calle Larga y las plazas Arrenal, Rafael Rivero, Plateros o Mamelón, todas ellas rebosantes de buen ambiente y excelentes terrazas. Se recomiendan:

01

VENTA RESTAURANTE ESTEBAN

PicoFriendly

02

AQ35

03

MOSTO EL VIEJO CORREGIDOR

Famoso por su ambiente acogedor y su mosto fresco. Además, aquí se disfruta de comida casera, de esas recetas de toda la vida, como las haría una abuela, con sabores auténticos y un toque familiar que te hace sentir como en casa.

04

MESÓN HERMANOS CARRASCO

PicoFriendly

05

RESTAURANTE EL BICHERO

Posiblemente los mejores langostinos

06

RESTAURANTE HERMANOS GRIMALDI

07

RESTAURANTE LA CRUZ BLANCA



Mosto el Viejo Corregidor

08

VENTA RESTAURANTE ANTONIO

PicoFriendly

09

VENTA RESTAURANTE GABRIEL

10

VENTA RESTAURANTE LOMOPARDO

11

EL BAR BY EIGO

12

CERVECERÍA GORILA

13

BAR EL MATY

Pescados del día

PicoFriendly

14

ABACERÍA CRUZ VIEJA

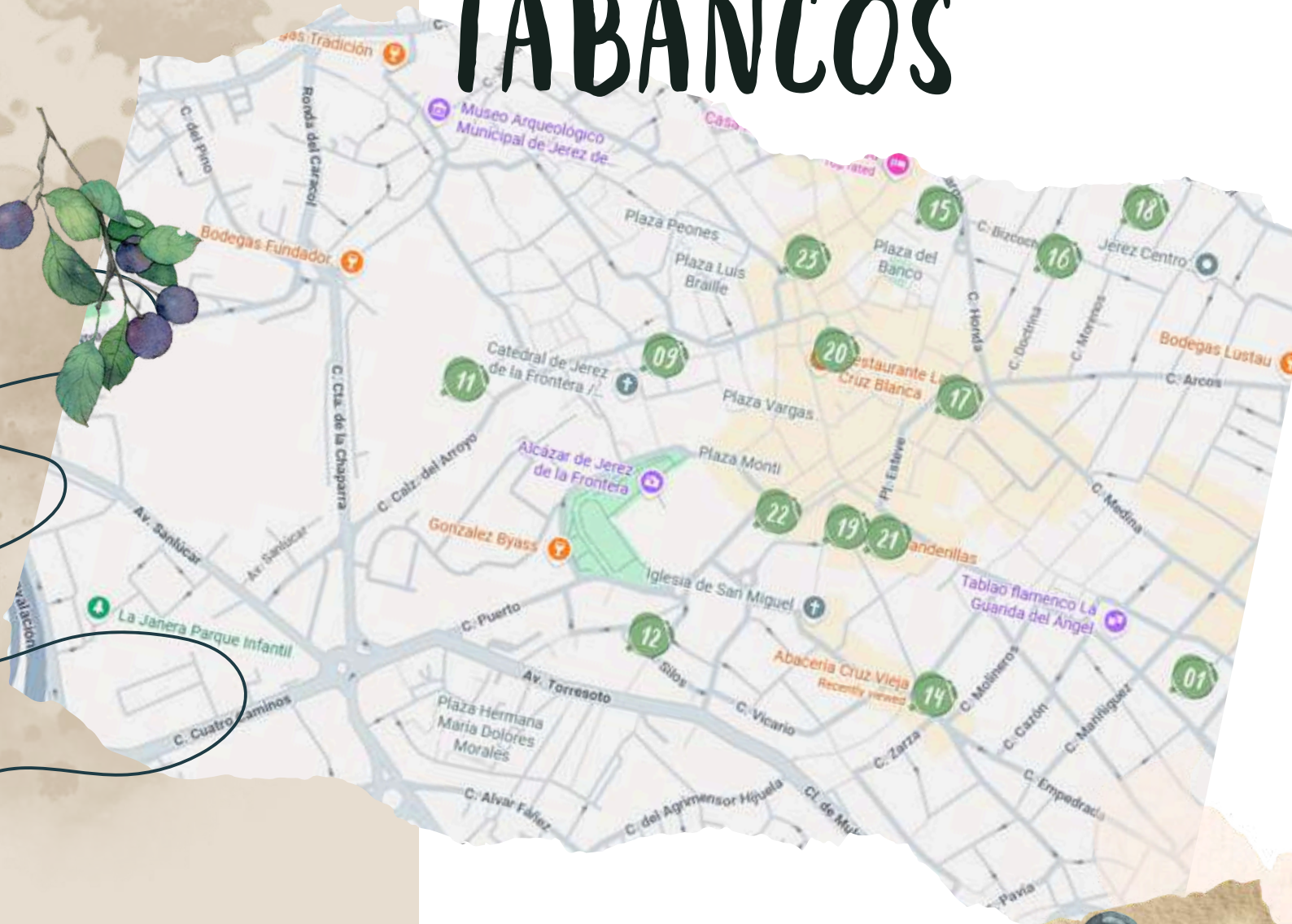
15

BAR LA MODERNA



Como ya se ha mencionado, Jerez mantiene, hoy en día, muchas de sus viejas tabernas y tabancos, lugares con encanto y magia que recuerdan cómo eran los antiguos despachos de vino de la ciudad y donde hoy es posible degustar los vinos de Jerez acompañados de la gastronomía local y en algunas ocasiones de una actuación de flamenco o cualquier otra actividad cultural. Se recomiendan:

TABANCOS



¿Dónde comer?



- 16 TABANCO EL PASAJE
- 17 TABANCO EL GUITARRÓN DE SAN PEDRO
- 18 TABANCO LA PANDILLA
- 19 TABANCO LAS BANDERILLAS
- 20 TABANCO PLATEROS
- 21 TABANCO SAN PABLO
- 22 TABANCO A LA FERIA
- 23 TABANCO EL ANTICUARIO





08 Trebujena

Trebujena

Trebujena

Cuando llegamos a Trebujena, tendremos que dirigirnos a su centro urbano, donde se encuentran la mayoría de monumentos y edificios de interés turístico.

Muy cerca de nuestra Casa Cuartel, concretamente en la Plaza de España, está la Parroquia de la Purísima Concepción, que cuenta con numerosas imágenes y altares, así como el tesoro parroquial. En la misma plaza, se encuentra el edificio del ayuntamiento, una construcción de estilo barroco distribuido en una fachada clásica con dos pisos.

En la plaza del Altozano se conservan los restos del castillo del mismo nombre, también conocido como Castillo de los Guzmanes o Castillo de Trebujena. Se trata de una antigua construcción defensiva de origen árabe, vinculada a la historia, las costumbres y los lugares más representativos de Trebujena.



Castillo del Altozano



Ayuntamiento de Trebujena



Parroquia de la Purísima Concepción

Continuando nuestro paseo, en dirección a la plaza Palomares, encontramos tanto el Santuario de Palomares donde está la Patrona del pueblo y en cuyo honor se celebra la Feria de la localidad, así como el Palomar, un curioso edificio de mampostería levantado para la cría y cobijo de las palomas.

Saliendo del casco urbano, podemos ir a las marismas. Aquí, concretamente en el Cortijo Alventu, Steven Spielberg eligió el entorno para rodar "El Imperio del sol", un hecho que marcó a esta localidad, tanto económicamente como socialmente.

Santuario de Palomares



Palomar Santuario de Palomares

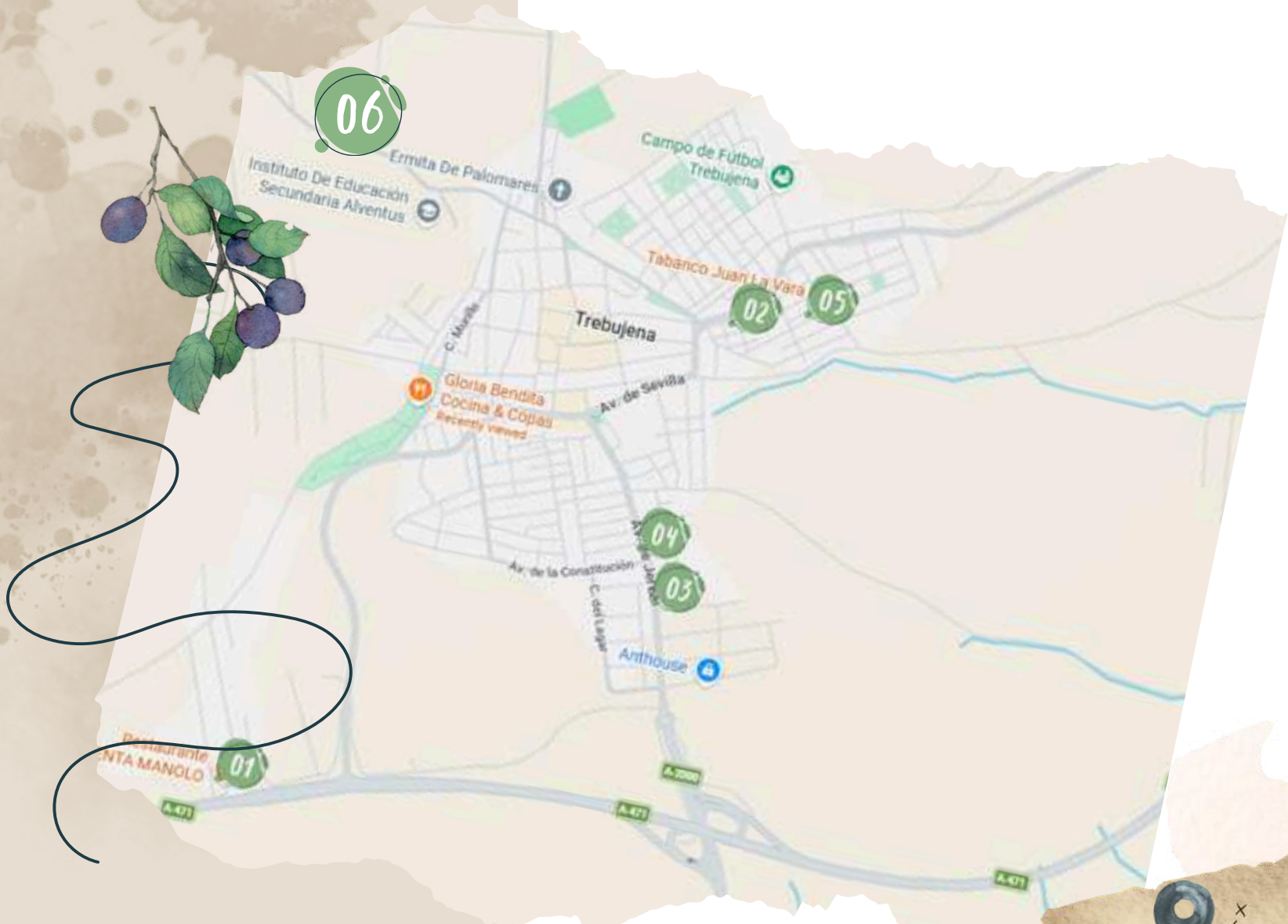
Trebujena

¿Qué es Trebujena sin sus marismas y el río Guadalquivir?

De aquí salen sus famosas angulas y un paisaje, como hemos visto, que enamora a todo el mundo. Si vamos a su pantalán antes nos encontraremos la venta Manegodor. Recuerden que no está abierto los meses de junio a septiembre.

Lógicamente Trebujena tiene muchos más sitios que descubrir. Le invitamos a hacerlo y a comunicarlo.





¡Dónde comer?



01

RESTAURANTE VENTA MANOLO

Situado en el margen de la A-471, sentido Sanlúcar de Barrameda, a la altura del km 41,5. Ofrece una amplia variedad de comida de todo tipo, así como menú del día.

02

COOPERATIVA VIRGEN DE PALOMARES

03

COOPERATIVA ALBARIZAS

04

MOSTO LA ESTANCIA O JUAN CHICA


05

MOSTO JUAN DE LA VARA

06

TABERNA MANEGODOR





09 Sanlúcar de Barrameda

Sanlúcar de Barrameda

En la desembocadura del Guadalquivir, y frente al Parque de Doñana, está la ciudad de Sanlúcar de Barrameda.


Poblada desde tiempos ancestrales, se considera que fue el enclave más importante de los Tartessos. Por ello, los vestigios existentes en su término municipal son muy numerosos, siendo los más importantes los relacionados con el antiguo comercio con América y los derivados de la industria vitivinícola que da un vino peculiar y único: la manzanilla.

Castillo de Santiago



Construido entre 1477 y 1478 es de estilo gótico tardío, con muros de mampostería y sillería. Actualmente, se puede visitar y también se celebran eventos en su interior.

Se recomienda anticipar la compra de la entrada.



Cerca del Castillo, se encuentran las centenarias bodegas de Barbadillo. En ellas, existe además un museo y un centro de interpretación de la Manzanilla. La entrada al museo y a la tienda es gratuita. Para otro tipo de visitas recomendamos visitar su [web](https://www.barbadillo.com/). (<https://www.barbadillo.com/>)

Si seguimos por la calle Luis de Eguilaz, llegaremos a la Iglesia Mayor de Nuestra Señora de la O, muy próxima al Palacio de los Guzmanes. En su interior, se encuentra la Virgen de la Antigua, patrona del Descubrimiento, ante la que los marineros se encomendaban antes de partir. También acudieron aquí los pocos tripulantes que lograron completar la primera circunnavegación. El templo alberga además un interesante Museo de Arte Sacro.

Justo al lado, se encuentra el Palacio de Medina Sidonia, también conocido como Palacio de los Guzmanes. Actualmente, es la sede de la Fundación Casa Medina Sidonia. En su interior, se conserva uno de los archivos históricos privados más importantes de Europa. El conjunto está formado por edificaciones de distintas épocas. Puede visitarse, aunque no se permite el uso de cámaras fotográficas.



Iglesia Mayor de Sanlúcar

Bodegas de Barbadillo

Palacio de los Guzmanes

Cruzando la calle nos encontraremos el Palacio de Orleans-Borbón, actual sede del Ayuntamiento de Sanlúcar. Justo detrás, se alza el antiguo convento de los Mercedarios, hoy convertido en el Auditorio Manolo Sanlúcar.



Las Covachas son la antigua lonja de mercaderes de la ciudad. También, se conocen como las Tiendas de las Sierpes, por las figuras de serpientes que decoran sus pilares. Son de estilo gótico y datan de finales del siglo XV.



Tras las Covachas, se encuentra el Mercado de Abastos de Sanlúcar, donde se reúnen productos de la huerta y del mar. El entorno es muy animado y cuenta con numerosos locales para degustar tapas.



Muy cerca, también se puede visitar la Iglesia de los Desamparados, templo de estilo barroco y gran devoción popular. En su interior, se conservan los tres copatronos de Sanlúcar.

Seguimos avanzando hasta llegar al centro neurálgico de Sanlúcar de Barrameda: la Plaza del Cabildo. Se recomienda visitarla en días laborables por la mañana, especialmente los sábados, cuando concentra gran parte de la actividad de la ciudad. Aquí, se encuentra el antiguo ayuntamiento, actual biblioteca municipal. En este punto, confluyen las céntricas y comerciales calles Ancha y San Juan. La plaza es además uno de los lugares más conocidos para degustar la gastronomía sanluqueña, especialmente los langostinos y pescados de la zona.



El recorrido continúa hasta la Plaza de los Cisnes, donde comienza el paseo conocido como La Calzada. Allí, se encuentra las conocidas Bodegas La Gitana, cuya tienda puede visitarse. La Calzada es un paseo de albero, rodeado de jardines, antiguos chalés y bodegas, que desemboca en la playa del mismo nombre. A lo largo del recorrido, hay numerosos establecimientos donde tomar un café, un helado o un aperitivo.

Si miramos al frente, desde la playa de la Calzada, y seguimos hacia la derecha, llegaremos al conocido barrio marinero de Bajo de Guía. Cada año, desde este punto, los romeros de El Rocío cruzan el río Guadalquivir. El barrio constituye además uno de los principales referentes gastronómicos de Sanlúcar. Aquí, también se celebran las tradicionales carreras de caballos, aprovechando la bajamar en la playa.



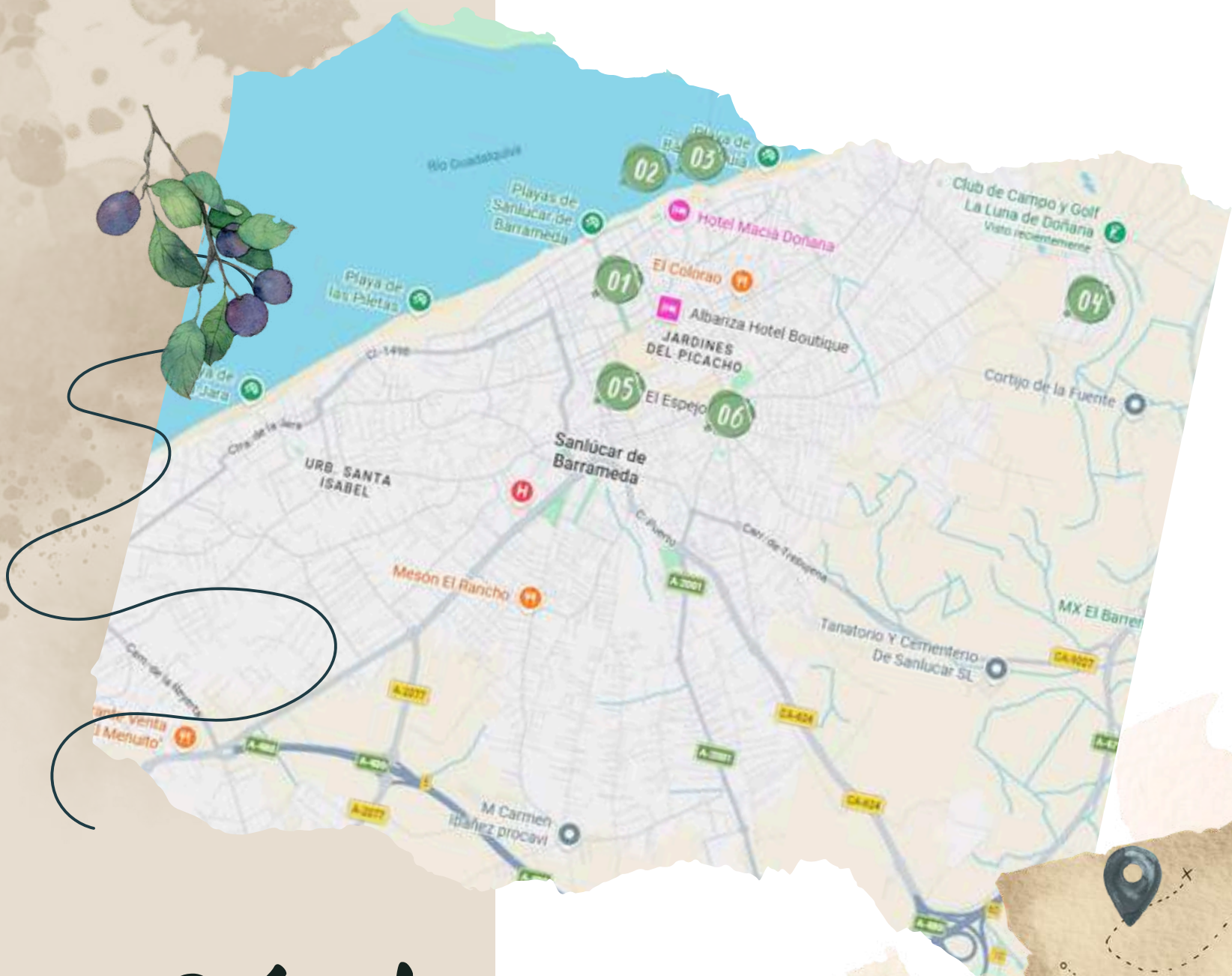
Más alejados del centro, se encuentran el Pinar de la Algaida y las marismas de Bonanza, espacios de gran valor natural. También merece la pena visitar la Iglesia de Santo Domingo, la Iglesia de San Francisco, las numerosas bodegas de la ciudad y la vistosa Plaza de Toros de El Pino.

Para comprar manzanilla para llevar, bajando del cuartel, hay una bodega que la tiene buenísima a unos precios magníficos.



Plaza de toros





¿Dónde comer?



01

TABERNA LA CIGARRERA

Sita en el centro de Sanlúcar, junto al mercado de abastos, es una bodega de 1758, en cuyo interior se encuentra ubicado el restaurante. Dispone de comida inmejorable a muy buen precio. Antonio, el gerente, es gran amigo de la Guardia Civil, por lo que hará precios muy ventajosos para nosotros.

02

CASA BIGOTE Embajador de Bajo de Guía

Es muy famoso, pero a la vez de los más caros de la provincia. La calidad es excelente. En caso de ir, en la barra, se come la misma comida, pero bastante más barata.

03

RESTAURANTE POMA

PicoFriendly

Pescados y mariscos de Sanlúcar. Guisos marineros. Salón y terraza. Impresionantes vistas a la desembocadura del Guadalquivir y el Coto de Doñana. Recomendamos los langostinos y los piononos de bacalao.

04

CASA MARIANO

Está junto al cuartel de la Guardia Civil, aunque el sitio es bastante simple, el pescado es siempre fresco y de calidad, el precio es bastante bueno.

05

CASA BALBINO *Géneros de Primera Calidad*

Está en la plaza del Cabildo, en pleno centro de Sanlúcar, aquí lo ideal es el tapeo con mayúsculas. Recomendamos la Tortillita de camarones.

06

BODEGA DE MANZANILLA PARA LLEVAR





10 Chipiona

Chipiona

Continuando la línea de costa hacia el Sur, nos encontramos con Chipiona.

Vamos a comenzar en el Puerto Deportivo. A su derecha, están las playas de Micaela (con su fortín o búnker) y de Montijo. Esta última tiene el corral del mismo nombre.

El corral de pesca es una construcción tradicional realizada normalmente con piedras o rocas en una zona que queda al descubierto durante la bajamar y cubierta por la pleamar. Cuando baja la marea, los pescadores aprovechan para recoger las capturas que han quedado atrapadas en su interior.

Muy cerca de las dependencias del Cuerpo está el monumento a Rocío Jurado. Existe un centro de interpretación en la localidad (conocido popularmente como museo de Rocío Jurado), donde podrá hacer un paseo por la vida de esta genial y recordada cantante. (No está cerca del monumento.)



Corral de pesca



Monumento de Rocío Jurado

Dejando atrás el puerto accedemos al paseo de la Cruz de Mar, donde se encuentran las playas de la Longuera, de la Cruz del Mar y de las Canteras. A mitad de camino y justamente en la paralela veremos la parroquia de Nuestra Señora de la O.

De regreso al Paseo Marítimo nos encontramos con la Cruz del Mar que da nombre a esta zona de la localidad. Es un bonito balcón al mar y, por supuesto, un excelente lugar para disfrutar de un bonito atardecer. Perpendicular a ella y adentrándose en el casco urbano está la Calle peatonal Isaac Peral, llena de tiendas, bares y otros locales. Centro neurálgico de Chipiona.



En la calle Isaac Peral se encuentra precisamente el Museo del Moscatel, dedicado a este vino dulce, si bien la entrada está en la Avenida Ntra. Sra. de Regla. Aprovechamos para recordar que siempre consumir con moderación.



Parroquia Nuestra Señora de la O



Museo del Moscatel



Cruz del mar

Volvemos a la línea de costa y nos topamos con el Castillo. Este edificio ha tenido diversos usos, entre ellos el de haber sido Cuartel de la Guardia Civil a finales del S. XIX o residencia de los infantes Borbón-Orleans. Actualmente es centro de interpretación de Cádiz y el Nuevo Mundo.



Castillo



Castillo

Bordeamos el paseo de Las Canteras, donde están los corrales de Trapillo, Cabito y Nuevo, y llegamos al Faro de Chipiona que es el más alto de España con 69 metros de altura. Se puede visitar, pero requiere reserva previa.



Corrales



Faro

A renglón seguido está la playa de Regla y el paseo del mismo nombre. Tal vez sea la playa más concurrida por chipioneros y visitantes. Se alarga con la playa de las Tres piedras. En ella, se distingue la silueta inconfundible del Santuario de Nuestra Señora de Regla.



A dos kilómetros, entre Rota y Chipiona, se encuentra la urbanización "Costa Ballena", ubicada en la playa del mismo nombre. En esta zona, se concentran numerosos hoteles y apartamentos, además de un campo de golf.





¿Dónde comer?



Chipiona

01

BAR RESTAURANTE EL FARO

(situado en Avda. de Sevilla).

02

BAR RESTAURANTE CASA LAURA

(en Avda. de Jerez).

03

CASA PACO

(situado en el Puerto Deportivo).

04

CANTINA MARINERA

(situado en el Puerto Pesquero).

05

CASA MANOLO PEÑA EL CHUSCO

(situado en Calle Padre Lerchundi).

06

BAR RESTAURANTE CAMAI

(situado en Avda. de la Laguna).

07

PEÑA BÉTICA

(situado en calle Isaac Peral).

08

RESTAURANTE LOS CORRALES

(situado en Playa de las Canteras, a pie de playa).

09

SAAM CLUB DE MAR



PicoFriendly

(situado en Pago Valdeconejos 19. En la playa del Niño de Oro)

10

PICOCO

(situado en Paseo Costa de La Luz, 11)

11

GASTROTASCA SIN BULLI

(situado en Calle Padre Lerchundi 26)




Bar Restaurante El Faro



Saam Club del Mar

Gastrotasca Sin Bulli



11 Rota

Rota

Provenientes de Chipiona...

Antes de llegar al casco histórico de Rota, dejaremos atrás la Playa de Punta Candor, con una longitud de 1.300 m, arropada entre pinares y con un sistema dunar bien conservado. Tiene bolsa de aparcamiento y su acceso está adaptado para sillas de ruedas. Hay una zona de nudismo.

También tiene una zona de corrales de pesca. Gracias a su orientación, varias playas de Rota ofrecen resguardo durante los días de viento de levante, como Punta Candor, El Rompidillo y la Costilla, siendo especialmente frecuentadas por visitantes que buscan disfrutar del litoral con mayor comodidad.





iQué Visitar?



Iniciaremos nuestro recorrido por el centro histórico de Rota, que conserva sus valores artísticos y arquitectónicos. Su trama es claramente medieval, con reminiscencias árabes.

La plaza de Jesús Nazareno, además de ser nuestro punto de partida, es una de las entradas a la playa urbana de La Costilla y a su paseo marítimo. En esta zona, y en la adyacente Calle Higuereta, existen numerosos locales donde degustar todo tipo de cocina, tomar un café o un delicioso helado.

Andando por el paseo marítimo en dirección al puerto pesquero y deportivo, encontraremos el Arco de la Tintilla, desde donde podremos hacer una bonita foto tanto desde el exterior como desde el interior. Muy cerquita hay un rincón donde darse un beso.

Seguimos por el paseo marítimo hasta el puerto. Veremos el espigón, que se adentra unos metros en el mar. Al doblar la esquina, veremos el faro nuevo, a cuya espalda se encuentra el faro viejo sobre la Puerta del Mar o del Muelle. Unos pasos hacia la derecha están los restos del lienzo de la antigua muralla.





Castillo de Luna

Cruzamos el arco y seguimos unos escasos 200 m por la misma calle, todo recto, hasta encontrarnos de frente con el Castillo de Luna, actual sede del Ayuntamiento. De planta rectangular, está construido sobre una fortificación musulmana del siglo XI y conserva cinco torres almenadas. Fue la residencia de los Ponce de León y se tiene constancia de la estancia de los Reyes Católicos en el castillo.

Igualmente, se pueden hacer visitas los fines de semana, pero hay que concertarlas en la oficina de turismo.



Iglesia Nuestra Señora de la O

Iglesia Nuestra Señora de la O

De estilo gótico isabelino, fue mandada construir por los Ponce de León. Su sencilla fachada contrasta con su interior. Si tomamos la calle Constitución, llegamos a la Plaza de España, donde se encontraba anteriormente la sede del Ayuntamiento. Allí, encontramos el Arco o Puerta de la Villa, que une la Plaza de España con la de Andalucía. Se han llevado a cabo obras de rehabilitación que han logrado mostrar el aspecto original de esta parte de la muralla medieval. En la plaza de Andalucía, se puede ver la Capilla de la Caridad.



Plaza de abastos

La Capilla, como es conocida en Rota, tiene en su interior un retablo de estilo barroco. Caminando por las inmediaciones, podemos ver el Arco de la Carne, de Regla o Chipiona.

Buscamos en la plaza de Andalucía la Calle Veracruz, que nos lleva a La Merced, lugar diáfano que se ha convertido en el centro de muchas celebraciones en la localidad. Aquí se encuentra la Torre de la Merced, único vestigio del antiguo convento que se encontraba aquí y que actualmente es la Oficina de Turismo de la localidad. Es un buen lugar para hacer el recorrido de forma inversa con la información que aquí se da. Anejo a la misma, está el antiguo Mercado Central de Abastos, donde podrán desayunar o tomar un aperitivo en su patio.



Parroquia Nuestra señora de la Caridad



Torre de la Merced



Como en casi todas las “plazas” o mercados de abastos, hay una churrería cerca. Aquí, no iba a ser menos. A la espalda del Mercado Central, está la Plaza Mirador de las Almenas y el paseo marítimo de la playa del Rompidillo, con unas estupendas vistas de la bahía y del muelle de la Base Naval.

Aconsejamos un paseo por la comercial y bulliciosa calle Charco y visitar la Capilla de San Roque. Lógicamente Rota tiene muchos rincones por descubrir.



Base Naval



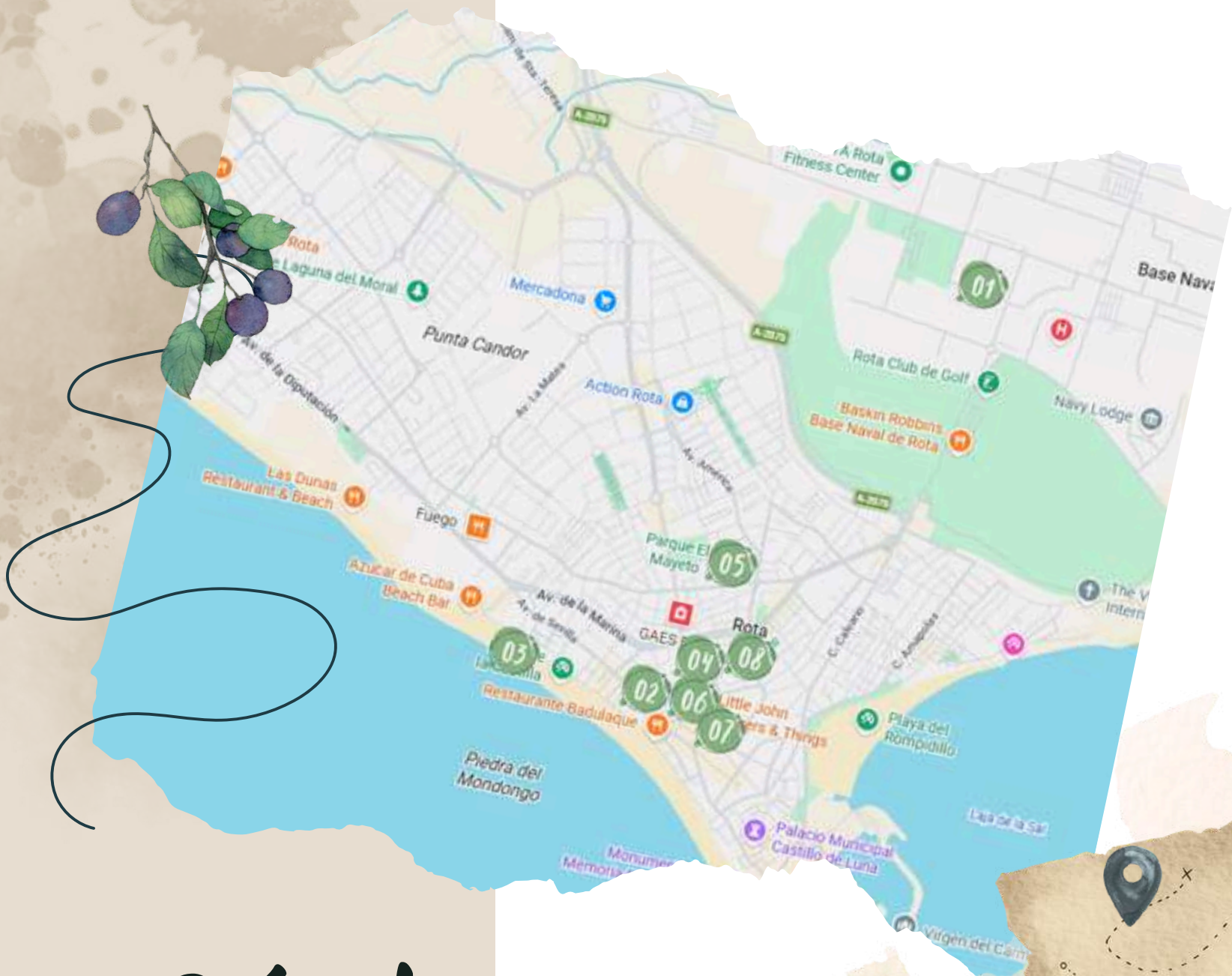
Iglesia de San Roque

Para acabar con la visita a Rota, y dado que el personal de la Guardia Civil puede acceder con su Tarjeta de Identidad Militar (T.I.M.), nos podemos dirigir a la Base Naval de Rota. Recuerde que es un recinto militar y respete con atención todas las señales e indicaciones. En la entrada darán un pase de visita que hay que llevar en el vehículo bien visible. Aquí, se puede disfrutar de una auténtica pizza estadounidense, hamburguesa u hot dogs en el Pizza Villa, el restaurante de la terminal, también se puede jugar una partida de bolos o practicar golf. Recuerde que si paga en metálico, el dinero le será devuelto en dólares. Dentro de sus instalaciones pueden visitarse, en determinadas jornadas y eventos, el buque escuela “Juan Sebastián de Elcano” y algunos buques de la Armada Española.

La repostería tradicional roteña es muy conocida en la provincia, destacando especialmente los pastelitos elaborados de forma artesanal y presentes en numerosas confiterías locales.

La Tintilla de Rota es uno de los vinos más representativos de la localidad. Se trata de un vino dulce elaborado tradicionalmente con uva tintilla, muy vinculado a la historia vitivinícola de la zona.





¿Dónde comer?



01

BASE NAVAL DE ROTA

Resulta imprescindible visitar la TIM. En Pizza Villa se sirven pizzas al estilo norteamericano y también puede utilizarse la cafetería de la terminal de vuelos. Dentro del recinto se puede practicar golf o jugar a los bolos. Conviene respetar la señalización, ya que se trata de una instalación militar. Se aconseja pagar con tarjeta, puesto que el cambio suele entregarse en dólares.

02

RESTAURANTES MEXICANOS

La presencia estadounidense en la base ha favorecido la apertura de varios restaurantes mexicanos, conocidos por sus precios asequibles y su buena cocina.

03

PIZZERÍAS ROTEÑAS

La localidad cuenta con numerosas pizzerías donde probar las típicas pizzas de Rota a precios económicos.

04

BAR LA MODERNA

05

VENTE PA'K

06

LITTLE JOHN BURGERS & THINGS

Establecimiento de restauración muy conocido en Rota, especializado en hamburguesas y comida americana. Destaca por su ambiente informal y por la variedad de sus hamburguesas, siendo un lugar frecuentado tanto por jóvenes como por familias.

07

EL BARRIO

08

BODEGA EL GATO



09

ASADOR LAS TINAJAS

Carnes a la brasa situadas a la entrada de Rota, junto al cementerio.

10

RESTAURANTE STEAKHOUSE

Especializado en carnes a la brasa, junto al recinto ferial.

11

BARES DEL CASCO URBANO Y PASEO MARÍTIMO

En el puerto pesquero de Rota puede degustarse pescaíto frito en el freidor situado junto a la lonja, y la visita puede completarse recorriendo el casco antiguo, con lugares como la Iglesia de Nuestra Señora de la O, la Capilla de la Caridad, la Torre de la Merced y el Castillo de Luna; además, en el centro urbano y el paseo marítimo hay numerosos bares donde tomar una copa y disfrutar del ambiente local, marcado por la convivencia entre las culturas española y estadounidense.





12 Arcos de la Frontera

Arcos de la Frontera

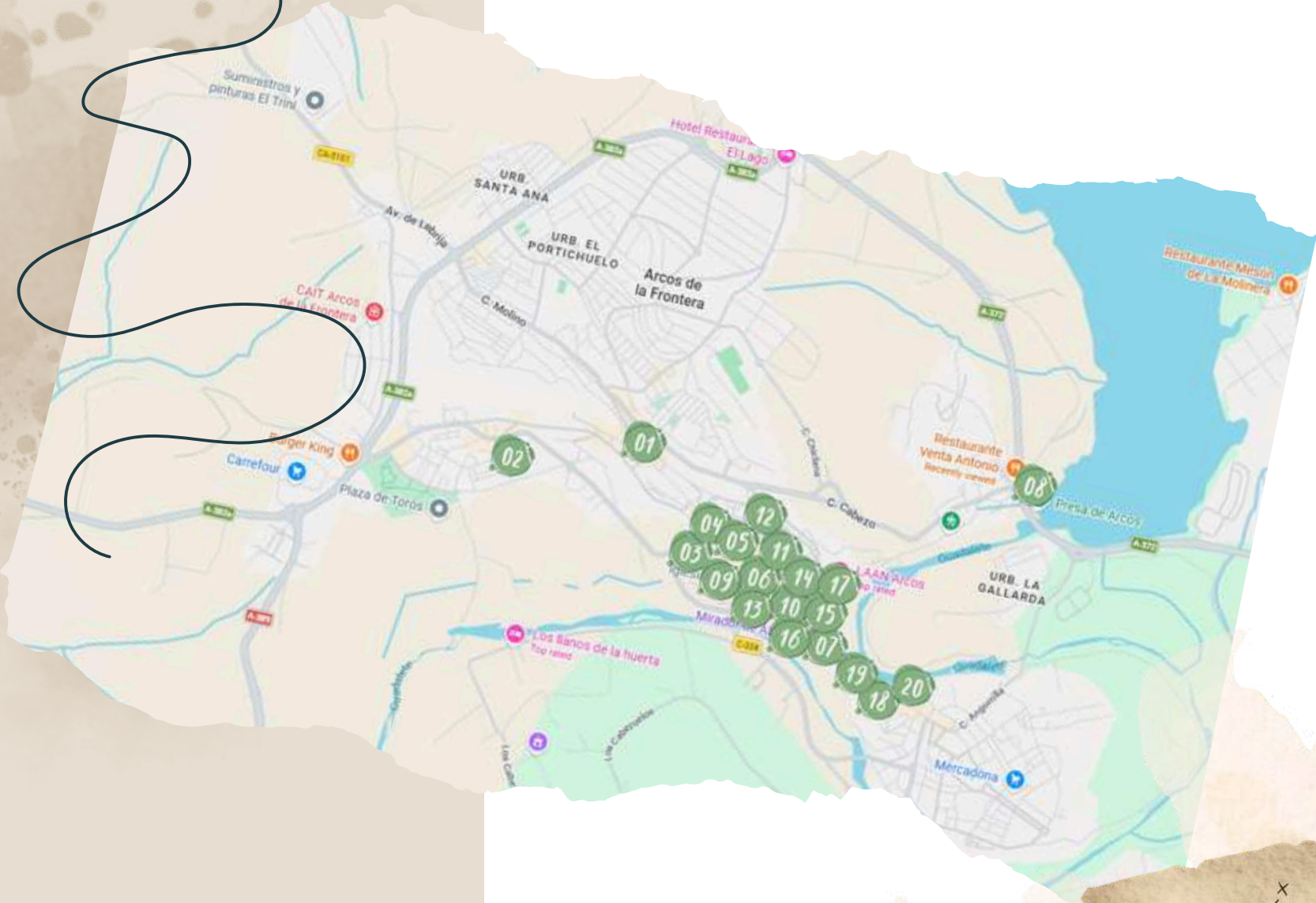
Entramos en terreno de la Tercera Compañía, la de la Sierra de Cádiz. En su demarcación está la conocida como Ruta de los Pueblos Blancos.

Saliendo de Jerez y dejando atrás el circuito de velocidad, nos dirigimos a uno de los pueblos más bonitos de España. Se trata de Arcos de la Frontera. Aconsejamos no entrar en el casco antiguo con el coche, sino dejarlo en las inmediaciones de nuestro cuartel.

Vamos a coger estos monumentos de referencia. La calle Corredera es la calle que vertebraba casi todo el casco histórico de Arcos.

(Recomendación: llevar calzado cómodo, ya que Arcos tiene calles con numerosas cuestas).





¡Qué Visitar?





Iglesia de San Miguel

En sus inicios, fue una fortaleza musulmana y el siglo XV, se convirtió en la ermita de San Miguel. Hoy en día, está cerrada al culto y se usa como salón cultural.

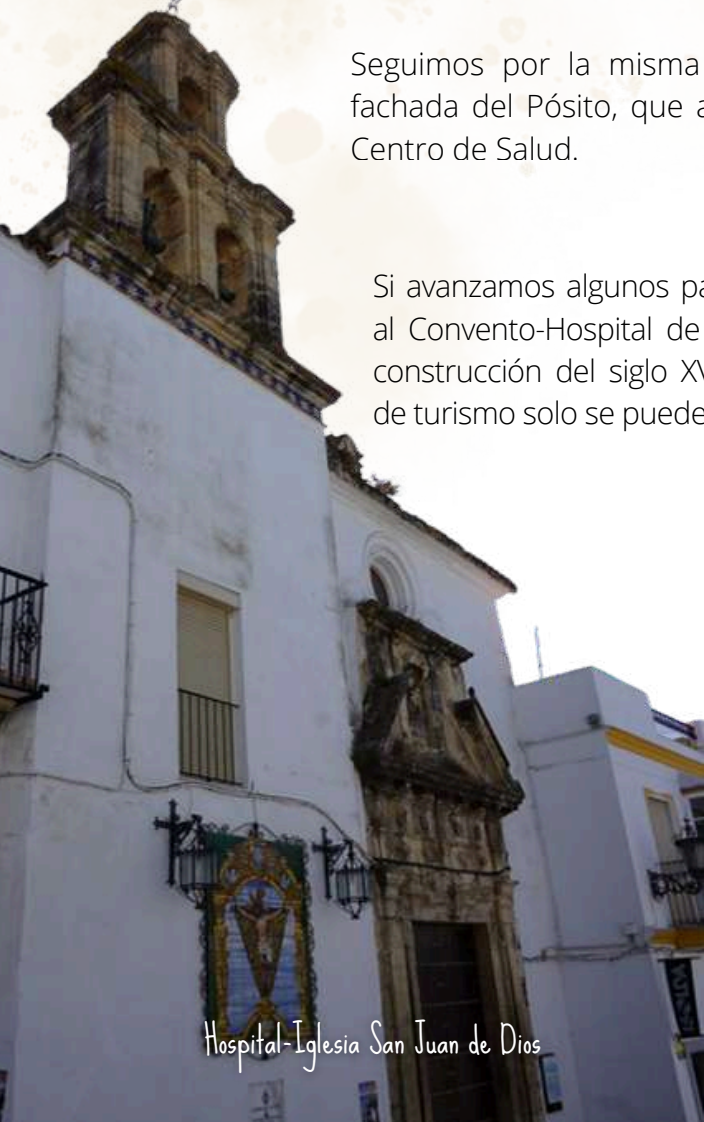
Si llegan a la hora de desayunar, nada mejor que "apretarse" una buena "tostá" con zurrapa o un mollete con aceite, tomate y jamón. En esta zona, lo bordan.

Seguimos por la misma calle y vemos la fachada del Pósito, que actualmente es un Centro de Salud.



Pósito

Si avanzamos algunos pasos más, llegamos al Convento-Hospital de San Juan de Dios, construcción del siglo XVI. Según la página de turismo solo se puede ver la fachada.



Hospital-Iglesia San Juan de Dios

Una vez llegamos a la Cuesta de Belén, antigua Puerta de Jerez de la antigua muralla musulmana, la calle se bifurca en dos: la calle Nueva y la Deán Espinosa que vuelven a confluir en la Plaza Boticas. También es el lugar donde está el CICA (Centro de Interpretación de la Ciudad de Arcos).



Cuesta de Belén

Unos pasitos más y vemos la Casa Palacio del Conde de Águila. Solo podemos ver su fachada de estilo gótico tardío y mudéjar. Desde aquí, llegamos al centro del casco histórico, la Plaza del Cabildo. En esta plaza, se encuentran la Basílica Menor de Santa María, el Parador de Arcos, el Ayuntamiento y Castillo Ducal de Arcos de la Frontera, y una de las vistas más bonitas de la localidad desde su mirador.



Plaza del Cabildo



Casa Palacio del Conde de Águila



Mirador

El embalse de Arcos ofrece un entorno tranquilo y adecuado para la práctica de actividades acuáticas como piragüismo y kayak. Sus aguas y el paisaje natural que lo rodea lo convierten en una de las opciones de ocio más destacadas de la zona.



Pantano de Arcos



Basilica Menor de Santa María

Mezcla de varios estilos que van del gótico tardío al barroco. Destaca su retablo mayor, una joya del Renacimiento.

Se puede visitar la Torre en grupos de seis personas, cada 30 minutos. Hay que pagar entrada y estar atento a los horarios.

En uno de los flancos de la plaza está el Parador de Arcos de la Frontera, lugar de la antigua Casa del Corregidor. Tiene una terraza con una impresionante panorámica.

Justamente en el frente del Parador está el edificio del Ayuntamiento y a su espalda el Castillo Ducal.

El castillo es propiedad particular y solo se puede visitar cuatro días al año. A él, se accede a través de un arco existente en el edificio del Ayuntamiento. El edificio consistorial tampoco se puede visitar.

Salimos de la Plaza del Cabildo y podemos ir, si no lo hemos hecho ya, a ver el callejón de las Monjas y el Convento de la Encarnación. El Convento de la Encarnación acoge la exposición parroquial "Arte Sacro Domus Dei". (Su horario de visita es: L-V-S-D: 10:30-13:30.)

Justamente al lado, se encuentra la iglesia inacabada de los Jesuitas, iniciada en 1759. La expulsión de la orden, ocho años después, dejó el edificio tal y como puede verse en la actualidad.



Parador



Convento de la Encarnación



Callejón de las Monjas



Pertenece a la Orden de la Merced y se encuentra en el casco histórico de Arcos de la Frontera. Es el último convento de clausura que queda en Arcos. Solo se puede visitar la fachada aunque se pueden comprar dulces a través del torno.



Actualmente, son dependencias de la Delegación de Cultura del Ayuntamiento.

En esta misma zona, se encuentran las casas palacio de Juan Cuenca, del Marqués de Torresoto y de los Virues. Igualmente, solo pueden visitarse sus fachadas



Casa palacio de Juan Cuenca



Casa Palacio de los virues



Casa Palacio del Marqués de Torresoto



Arco acceso Mirador de Abades

Además de sus tesoros artísticos y monumentales, Arcos "cuenta con un atractivo turístico que no es otro que sus miradores. Cerca de estas casas podremos ir al Mirador de Abades, desde donde observaremos el río Guadalete y el puente de San Miguel. Este no es el único mirador existente en Arcos. Cerca de la Iglesia de San Agustín, que veremos más adelante, está el mirador del mismo nombre desde donde veremos uno de los meandros del río, parte del recinto amurallado y el embalse.



Muralla árabe y puerta de Matreña

Arcos de la Frontera



Iglesia de San Agustín

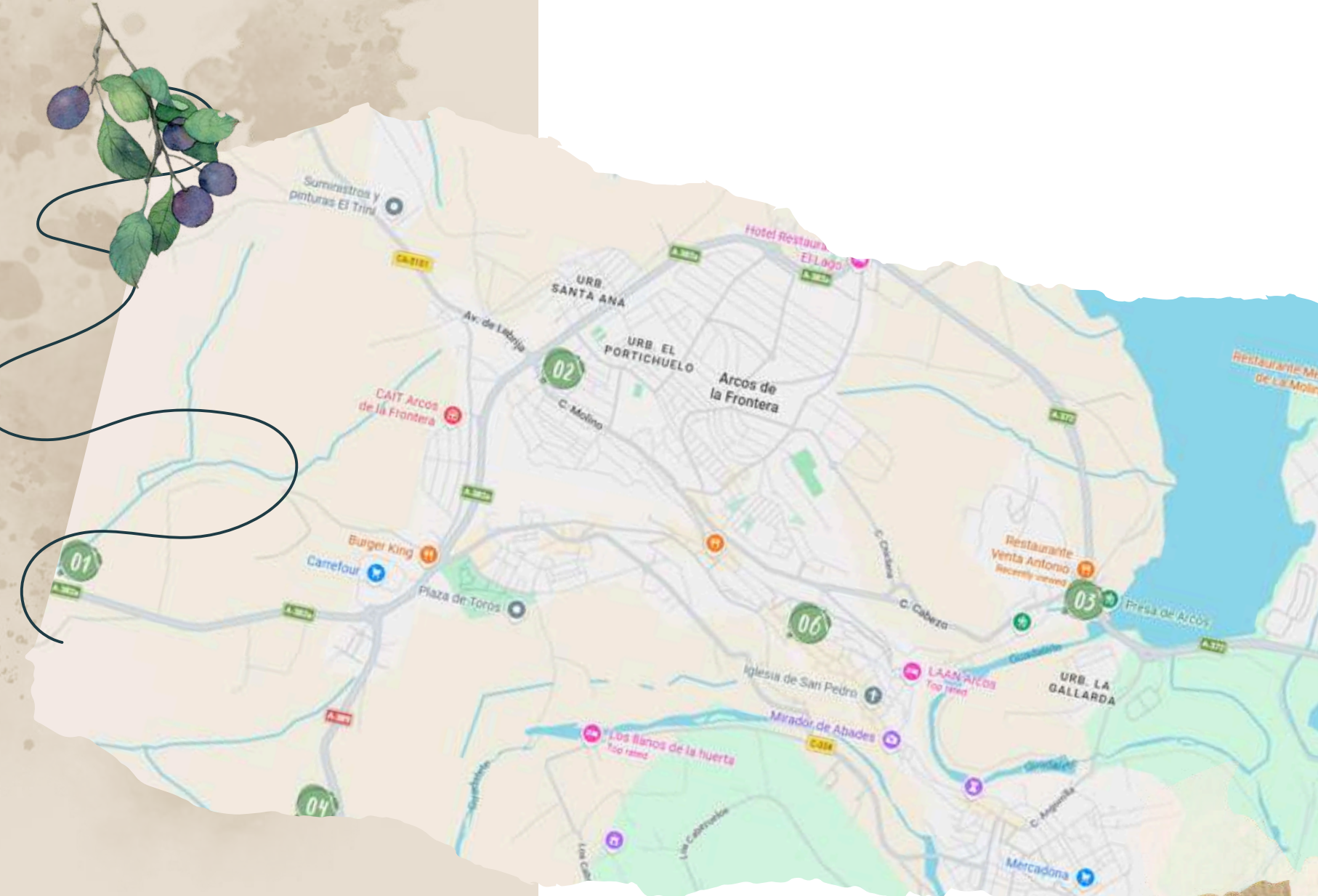
Al final de nuestro recorrido, se ve la Iglesia de San Agustín, con una imagen muy venerada de Jesús Nazareno, que recorre las calles de Arcos en la madrugada del Viernes Santo.

Llegamos al final donde están los restos de la muralla árabe y la Puerta de Matrera, que une el casco antiguo con el Barrio Bajo. En la pequeña capilla que corona el arco de la Puerta, hay una imagen de nuestra Patrona la Virgen del Pilar.

Desde Arcos, podemos encaminarnos hacia Villamartín, viendo antes Espera y Bornos, o bien dirigirnos a Grazalema por la carretera de El Bosque.



Capilla de la patrona la Virgen del Pilar



¿Dónde comer?



01

VENTA LA CORUÑA

(ubicada en antigua carretera A-372, actual A-2202 km 10. Tel.: 956 70 25 15).

02

BAR CARBONATO

(ubicado en calle Beatriz Pacheco n.º 42. Tel.: 956 70 04 18).

03

VENTA CALDERÓN

(ubicada en calle Fuente del Río s/n, esquina con carretera A-372. Tel.: 677 03 13 32).

04

VENTA JUNTA LOS RÍOS

(Ubicada en Barriada rural La Junta de los Ríos n.º 24, km 7 de la carretera A-389, esquina con carretera A-2200. Tel.: 956 70 59 53).

05

RESTAURANTE EL SOMBRERO DE TRES PICOS


(ubicado en Avenida Sombrero de Tres Picos n.º 19. Tel.: 956 69 00 56).

06

TABERNA JÓVENES FLAMENCOS

(ubicada en calle Dean Espinosa n.º 11. Tel.: 657 13 35 52).





13 Espera

Espera

Desde Arcos para llegar a Espera, lo haremos por la carretera A-393. Mientras nos acercamos, vemos cómo el Castillo de Fatetar vigila desde el cerro del mismo nombre la población.

En el centro de la población, cerca de donde se encuentra la Oficina de Turismo, está la Iglesia Parroquial de Santa María de Gracia (edificio de estilo renacentista y portada barroca).

A escasos pasos de allí, en una antigua casa señorial, está el Museo Arqueológico de Espera, donde se encuentran piezas de distintas épocas halladas en el término de la localidad. Además, posee la colección de escultura funeraria iberorromana más importante de Andalucía occidental. La entrada es libre.

Cerca de nuestra Casa Cuartel, podemos visitar el Molino de los Diezmos y Primicias o Casa de la Cilla, un edificio típico andaluz del siglo XVIII, y donde, en la actualidad, se produce aceite de oliva. Sus instalaciones se pueden visitar.



Iglesia Parroquial de Santa María de Gracia



Escultura Funeraria Iberorromana



Molino de los Diezmos




Castillo de Fatetar

El Castillo de Fatetar se encuentra en el cerro del mismo nombre. Lamentablemente solo se conservan las ruinas (consolidadas) que se pueden visitar. Las vistas de Espera y sus alrededores, desde este enclave, son estupendas. Aneja está la Ermita de Santiago, donde se venera la imagen del Patrón de la localidad, el Santísimo Cristo de la Antigua.

A un kilómetro del núcleo urbano, en la carretera en dirección a Las Cabezas de San Juan, está el Yacimiento Arqueológico de Esperilla, con restos desde el Neolítico y del asentamiento iberorromano que allí existió. Actualmente, se encuentra en estado de ruina.

Otro lugar arqueológico dentro del término de Espera, compartido con Bornos, son los restos de la ciudad romana de Carissa Aurelia.

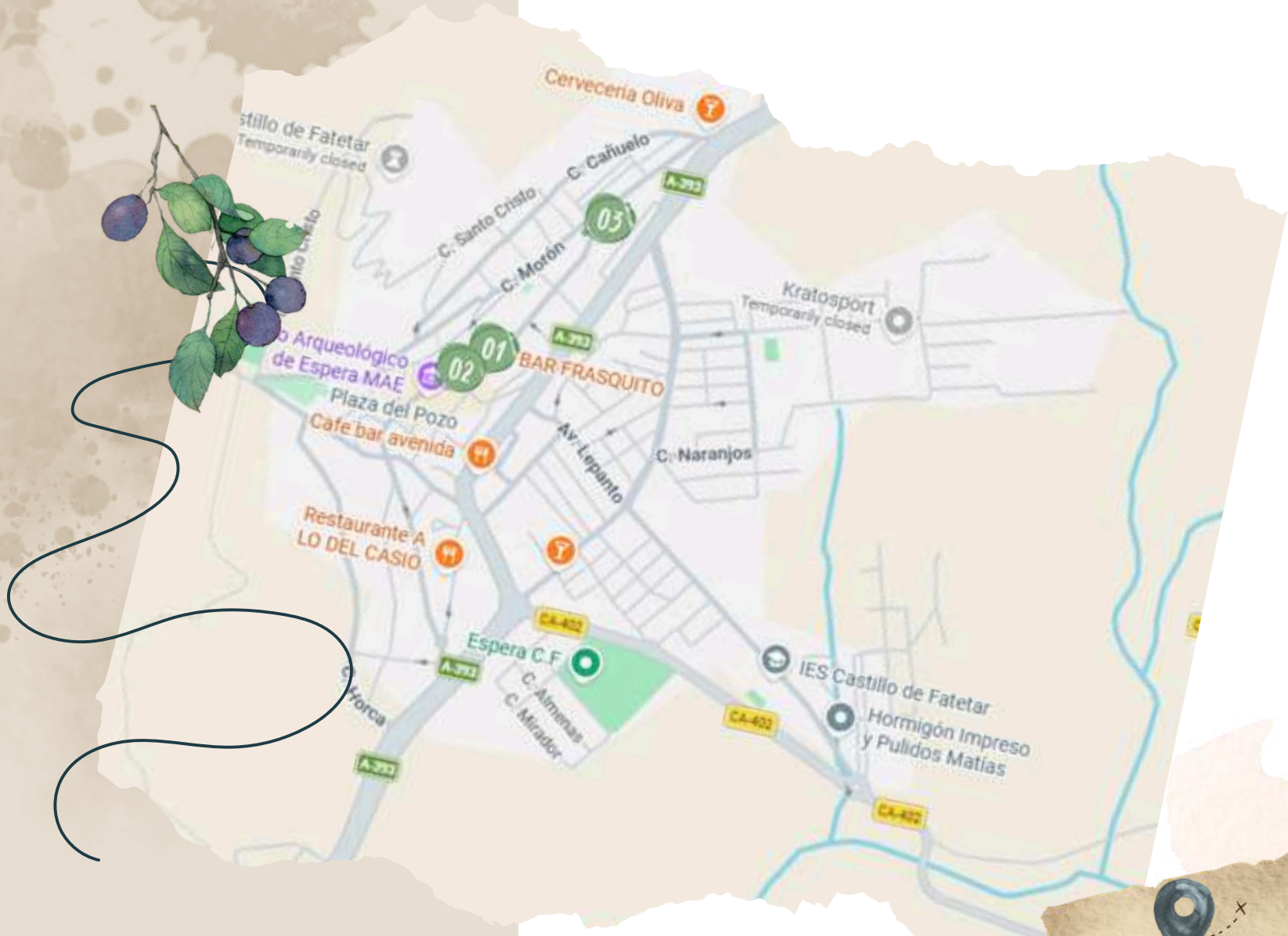


Ermita de Santiago

Espera es famosa por sus deliciosos molletes, elaborados de forma artesanal. Pregunten por ellos y pruébenlos para desayunar, merendar o tomar un aperitivo.



Yacimiento Arqueológico de Carissa Aurelia



¿Dónde comer?



01

BAR FRASQUITO

(ubicado en calle Los Toros n.º 44. Tel.: 956 72 03 79).

02

BAR JEROMO


(ubicado en calle Arcos n.º 31).

03

BAR GABRIEL

(ubicado en Avenida Sevilla n.º 2. Tel.: 956 72 04 37).





14 Bornos

Bornos

Si seguimos la carretera A-384, dirección a Villamartín, nos topamos con Bornos.

Su casco urbano, que desemboca a la orilla del embalse que lleva su nombre, encierra un patrimonio histórico artístico que bien merece una visita.

Justo a la entrada, por la carretera antes citada, podemos ir a la Ermita del Calvario. Para ello, giramos a la derecha por la Avenida del Pinar hasta llegar a la calle Calvario.

Construcción de fachada triangular, con espadaña barroca. En esta ermita, se venera una bellísima imagen de San Francisco de Paula. También cuenta con cuadros de gran interés.



147
Ermita del Calvario



Convento Corpus Christi

Desde aquí, podemos continuar por la calle Calvario hasta llegar a la esquina con la calle Alta, donde giraremos para llegar a la calle Ramón y Cajal, que desemboca en la Plaza de las Monjas, donde se encuentran los siguientes monumentos:

Convento Corpus Christi

Edificio de piedra y ladrillo construido a finales del siglo XVI. Dejó de prestar sus servicios como convento en 1973. Tras su restauración comenzó su andadura como centro educativo.

Colegio de la Sangre

De la misma época que el anterior, actualmente es una guardería infantil y es extensión del I.E.S. «El Convento».




Colegio de la Sangre



¡Qué Visitar?





01

Castillo Palacio de los Ribera

De origen árabe, conserva de esa época algunos lienzos de muralla y la torre del homenaje. Tras la Reconquista, fue reformado y transformado en un palacio de estilo parentesco. Posee jardines renacentistas donde se encuentra La Logia, única construcción de estilo pompeyano existente en Andalucía

02

Monasterio de Santa María del Rosario

Monasterio Jerónimo fundado en 1505 que alcanzó su mayor esplendor en el siglo XVIII. Sufrió graves daños tras el maremoto de Cádiz y quedó abandonado después de la desamortización de Mendizábal.

03

Casa de la Cilla

Lugar de reunión de las clases acomodadas del siglo XIX. Actualmente, es la sede del Diario de Jerez.

04

Iglesia Parroquial de Santo Domingo de Guzmán

Se desconoce la fecha exacta de construcción. Combina elementos góticos, muy reformados, con otros barrocos. En su interior, conserva varias capillas y un altar mayor barroco.





05

Convento de San Bernardino de Siena

Antiguo convento franciscano, fundado en 1590 como casa de retiro y noviciado. Actualmente, es de propiedad privada y solo se conservan parte de una torre, algunos muros y la entrada principal.

06

Casa Ordóñez

Casa nobiliaria barroca de la segunda mitad del siglo XVII. Fue residencia de familias nobles y posteriormente escuela para niños pobres. En la actualidad, pertenece al municipio.

Como habrá notado, Bornos está a la orilla del embalse que lleva su nombre. Allí podrá practicar deportes náuticos, disfrutar de la "playita" o tomar un aperitivo, recreándose en las vistas. Cerca del embarcadero, podremos visitar el antiguo lavadero de Fuencaliente, cuya primera constatación histórica data de 1731. Se trataba de unas fuentes de agua natural (fría y caliente) con sus correspondientes lavaderos. También están los restos de la antigua estación de tren y del molino Huerta Larga.

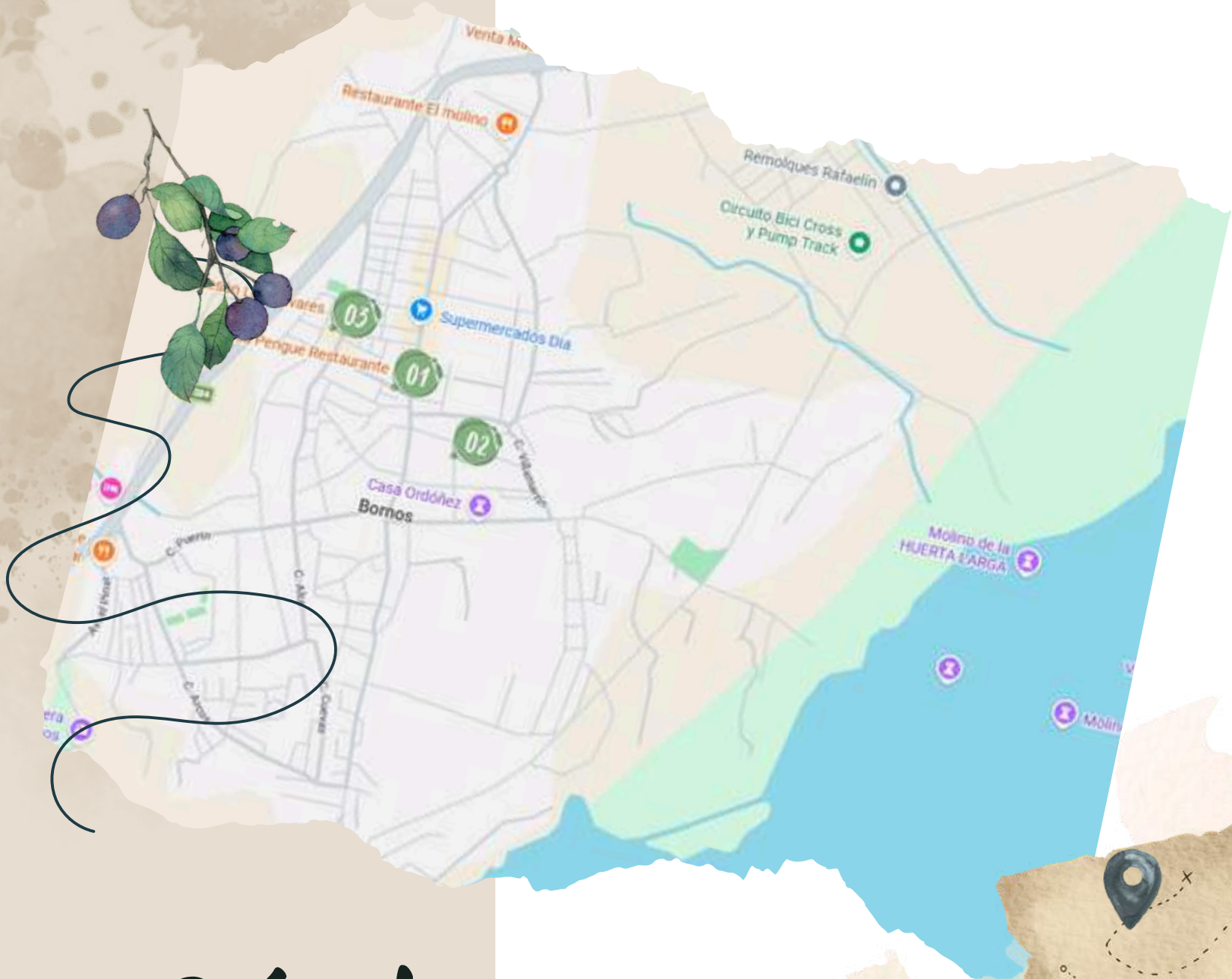
Antes de proseguir por la A-384, en dirección a Villamartín, cabecera de la Tercera Compañía, podemos visitar el Molino del Arco que era parte de la red de molinos que abastecían de agua a la localidad y a las huertas de Bornos. También a unos pocos kilómetros, podemos visitar la pedanía del Coto de Bornos, un pueblo creado a mediados del siglo XX. En él, destaca su peculiar trazado geométrico, en abanico, siendo la iglesia el centro del mismo. Como hemos dicho antes, Bornos comparte con Espera el Yacimiento de Carissa Aurelia.



Lavadero de Fuencaliente



Playita



¡Dónde comer?



01

BAR-RESTAURANTE PENGUE

(ubicado en Avenida Constitución n.º 7. Tel.: 956 71 21 31).

02

BAR AZUQUITA


(ubicado en calle Ancha n.º 27. Tel.: 652 383 198).

03

MESÓN LOS OLIVARES

(ubicado en Avenida Cauchil n.º 21. Tel.: 605 50 10 74).





15 villamartín


Villamartín

En la primera salida de la A-384 hacia Villamartín tomaremos el cruce dirección a las Fincas Las Muiñas y La Borracha. A unos 4 kms. encontraremos el Dolmen de Alberite.

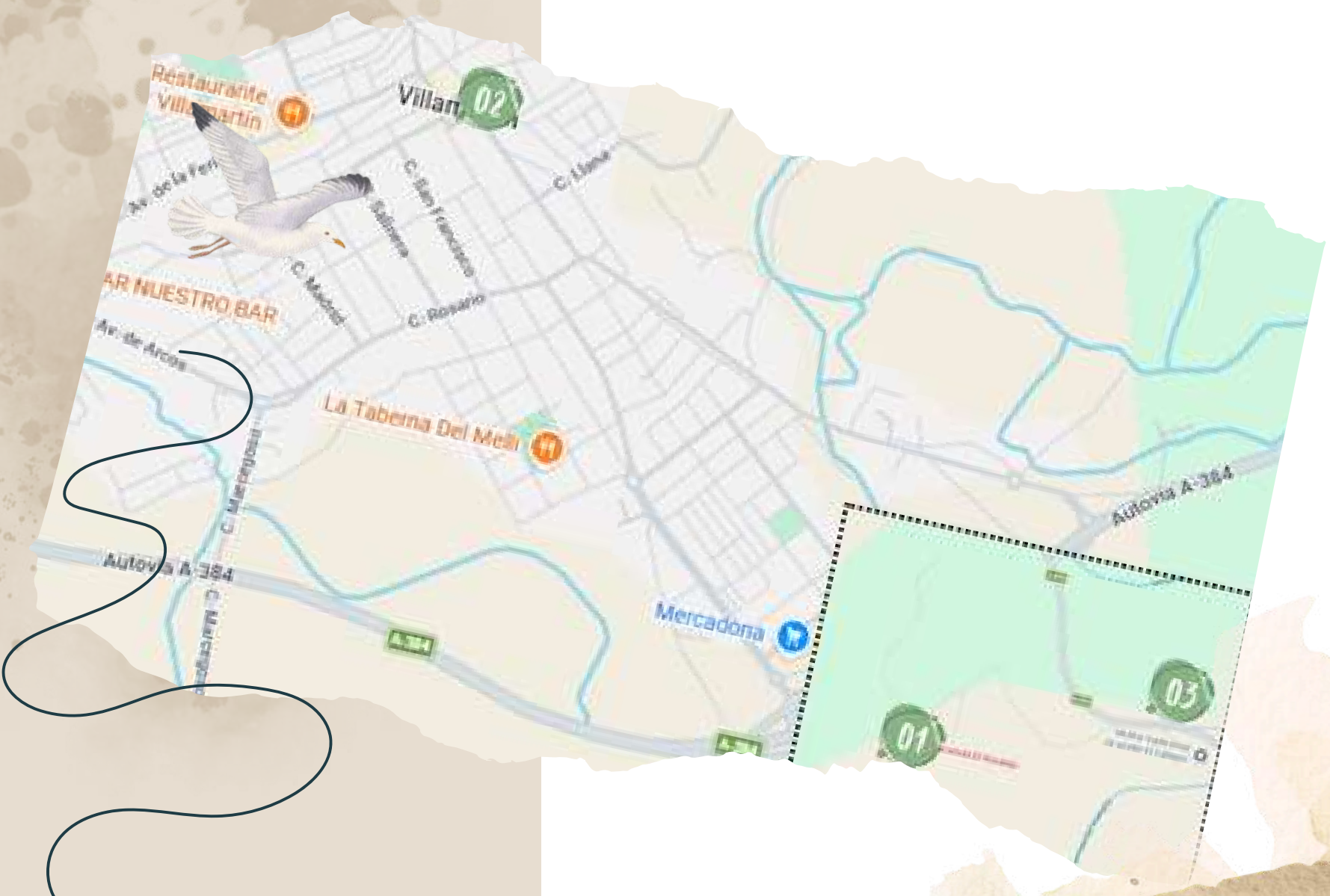
Seguidamente, volvemos a Villamartín, entrando por la Avenida de Arcos hasta llegar a la de la Feria. Aconsejamos dejar el vehículo aparcado por esa zona para recorrer el casco urbano a pie. Antes podemos ver el monumento al V Centenario de la localidad.



Dolmen de Alberite



Monumento al V Centenario de Villamartín



¿Qué Visitar?





01

Hacienda el Rosalejo

Antigua hacienda situada en la Sierra de Cádiz, en el término de Villamartín, rodeada de un entorno natural de gran valor paisajístico. El complejo combina alojamiento, restauración y actividades al aire libre, destacando especialmente sus instalaciones de tiro al plato y galería de tiro. Históricamente, la hacienda está vinculada a la creación de la Guardia Civil, ya que en este lugar se redactó parte del reglamento fundacional impulsado por el Duque de Ahumada en el siglo XIX.

02

Plaza del Ayuntamiento

Es el lugar donde se centra la vida social y política de la localidad. Como bien indica su nombre, aquí está el edificio del Ayuntamiento. También el Mercado de abastos donde una preciosa fuente de estilo regionalista preside la plaza.

03

Santuario Virgen de las Montañas

Situado en Villamartín, en un enclave elevado y rodeado de naturaleza, es uno de los lugares de mayor devoción de la localidad. El santuario alberga a la patrona del municipio, la Virgen de las Montañas, y ofrece además amplias vistas del entorno de la Sierra de Cádiz.

La Ermita de la Virgen de las Montañas y el Castillo de Matrera se encuentran a unos 8 km. Para ello debemos buscar la carretera A-373 en dirección a la localidad de Prado del Rey.

La Ermita, también conocida como Santuario de Pajarete, es centro de peregrinación mariana en toda la comarca. En ella se venera la imagen de Nuestra Señora de las Montañas Coronada. Posee un precioso altar de azulejos sevillanos y una zona con los exvotos de aquellos que han recibido algún beneficio de la Virgen.

A poca distancia se encuentran los restos del Castillo de Matrera, que formó parte del cinturón defensivo, y que tenía como objetivo contribuir a la defensa de la ciudad de Sevilla de las incursiones andalusíes.



“En Villamartín te espero... Si la sogá no se rompe”.
(Dicho popular de despedida de los mercaderes de las ferias de ganadería).



¡Dónde comer?

01

RESTAURANTE ALMA

02

RESTAURANTE ISLOTE

03

RESTAURANTE LA DIVINA DEL ROSALEJO

04


RESTAURANTE LOS CAZADORES

05

BAR COOPERATIVA DEL CAMPO

Solo por los desayunos espectaculares. Abstenerse de ir si haces dieta.





16 Puerto Serrano

Puerto Serrano

Siguiendo por la A-384 y desviándonos en la CA-8100 llegamos a Puerto Serrano, localidad con numerosos yacimientos y rodeada de extensos campos de naranjos.

Puerto Serrano es un pequeño municipio situado en la Sierra de Cádiz, rodeado de paisajes naturales y montañas. Se encuentra junto al río Guadalete y forma parte de la conocida Ruta de los Pueblos Blancos.

El pueblo destaca por sus casas encaladas, calles tranquilas y ambiente acogedor.

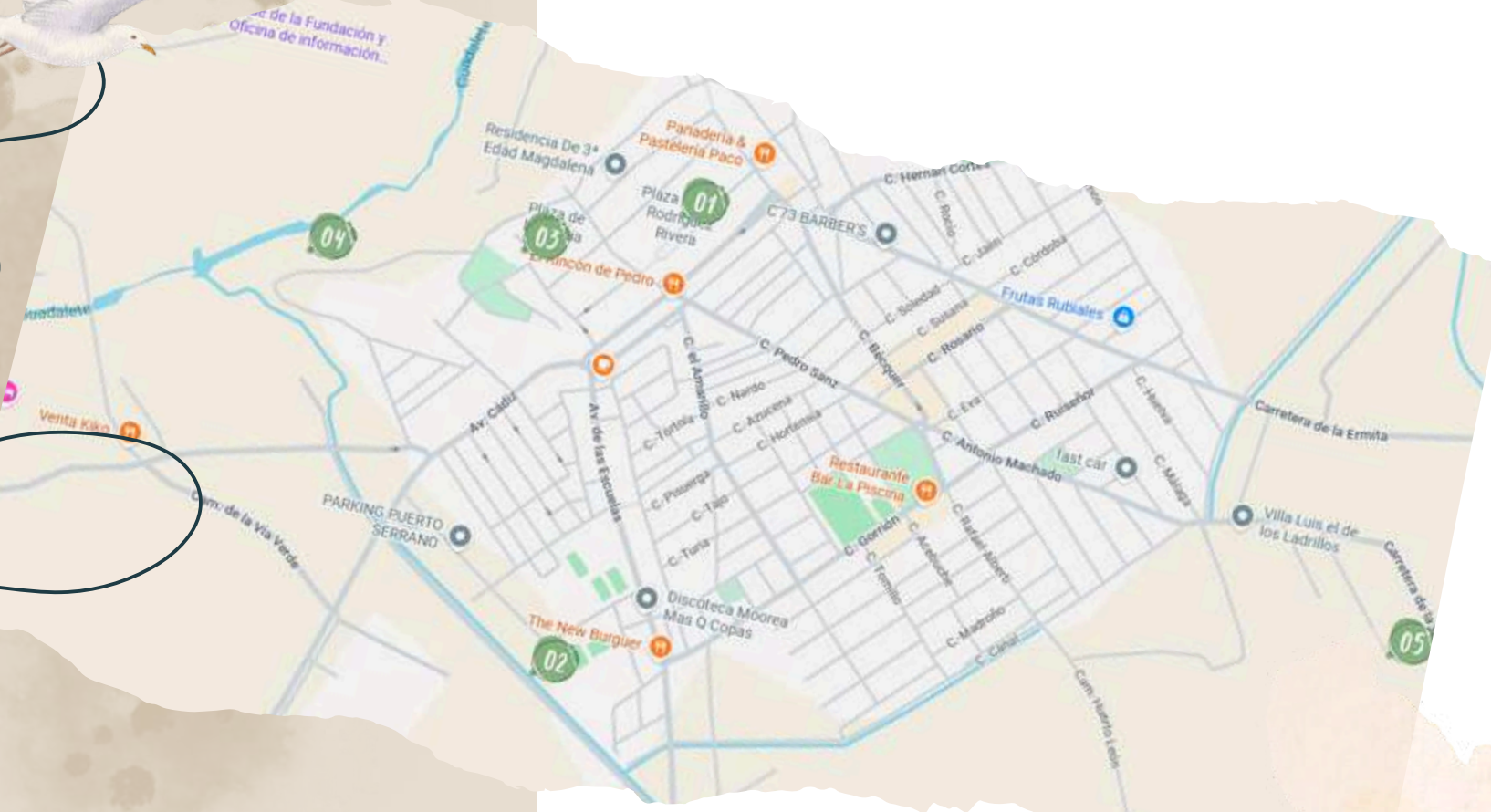
Cuenta con una rica tradición agrícola, especialmente relacionada con el olivar y los cultivos de secano.

Uno de sus mayores atractivos es la Vía Verde de la Sierra, ideal para senderismo y ciclismo. En sus alrededores pueden observarse buitres leonados y otros animales típicos de la zona.

La gastronomía local incluye platos tradicionales como guisos, chacinas y aceite de oliva de calidad.

Su entorno natural ofrece numerosas oportunidades para el turismo rural y las actividades al aire libre. Es un destino perfecto para quienes buscan tranquilidad, naturaleza y autenticidad en la provincia de Cádiz.





¡Qué Visitar?



En Puerto Serrano, así como fuera de su casco urbano, se pueden visitar los siguientes lugares de interés:



01

Ayuntamiento

Edificio construido en 1932, ubicado en la plaza con el nombre del alcalde que impulsó su construcción. Originariamente tenía una sola planta. Posteriormente, se amplió a dos, y se anexó la antigua plaza de abastos para tareas administrativas. El reloj que preside su fachada fue el primero que se instaló en la localidad.

02

Mirador y acueducto de la Molineta

Actualmente en desuso. Se cree que su construcción es del siglo XVIII y que probablemente se usaba para reconducir el agua que corría por esta zona y accionar algún molino (de ahí su nombre).

03

Molino de Siré

Junto a la Iglesia. Era un antiguo convento carmelita, transformado en molino por el administrador Duque de Ahumada, Ramón Sirés de Moya. Además, tiene un precioso y típico patio.

04

Mirador del Cura

Situado en el antiguo ejido de la localidad y bajo el camino de la Fuente del Cura que discurre paralelo al río Guadalete.

05

La Vía Verde de la Sierra Jerez-Almargen

En la actualidad, son casi 37 kilómetros transitables entre las localidades de Puerto Serrano y Olvera, cruzando un tesoro paisajístico de gran valor. Sus antiguas estaciones han sido rehabilitadas y convertidas en restaurantes y alojamientos turísticos.

06

El yacimiento de Fuente de Ramos

Gran necrópolis prehistórica asociada posteriormente a otra necrópolis tardorromana y a otra musulmana.

01

RESTAURANTE BAR LA PISCINA

En calle Gorrión.

02

RESTAURANTE BAR ANTONIO VÍA VERDE


En Vía Verde de la Sierra, s/n.

03

VENTA CUATRO MOJONES

Perfecto para desayunar zurrapa de lomo.





17 Algodonales

Algodonales

Continuando por la A-384, la siguiente localidad que nos encontramos es Algodonales.

Es la puerta norte al Parque Natural de Grazalema. Se encuentra en la Sierra de Lijar, entre los ríos Guadalete y Guadalporcún. Al igual que Tarifa es un referente para los deportes de vela individual, Algodonales lo es para los deportes aéreos sin motor. Resulta habitual ver parapentes y alas delta sobrevolando sus cielos.





¡Qué Visitar?



En Algodonales existen varios sitios de interés turístico, destacando los siguientes:



01

Fuente del Algarrobo y lavaderos públicos de Fuente Baja

Algodonales posee 12 fuentes en todo su casco urbano, por su cercanía a la Sierra de Líjar.

02

Iglesia Parroquial de Santa Ana

Data del siglo XVIII. En su interior, destacan el retablo del altar mayor, de claro estilo neoclásico, y la abundante imaginería religiosa.

03

Fuente Alta *Agua muy buena. Recomendamos llevarte una garrafa.*

Una de las fuentes de la localidad. Posee un gran lavadero público, un abrevadero, una plaza y un paseo.

04

Sendero de la Cruz

El sendero comienza al final de la calle Piedra, en la parte alta del pueblo, con final en el camino que baja junto a la ermita de la Virgencita.

Aquí tenemos la oportunidad de recorrer por el cual hasta casi la misma cumbre de la Sierra de Líjar.

Algodonales tiene un entorno natural digno de ser disfrutado. Para ello, cuenta con varias rutas de senderismo de diferente dificultad. Existen varias páginas web especializadas, por si se animan a realizar alguna.

Asimismo, saliendo de Algodonales, podemos optar por ir a Zahara de la Sierra o a Olvera.





¿Dónde comer?



01

VENTA EL CORTIJO

Km 82 000 de la A-382.

02

VENTA SALAS *Desayunos*


Km 78 000 de la A-382.

03

EL CANIJO

Avenida de la Constitución, n.º 32.





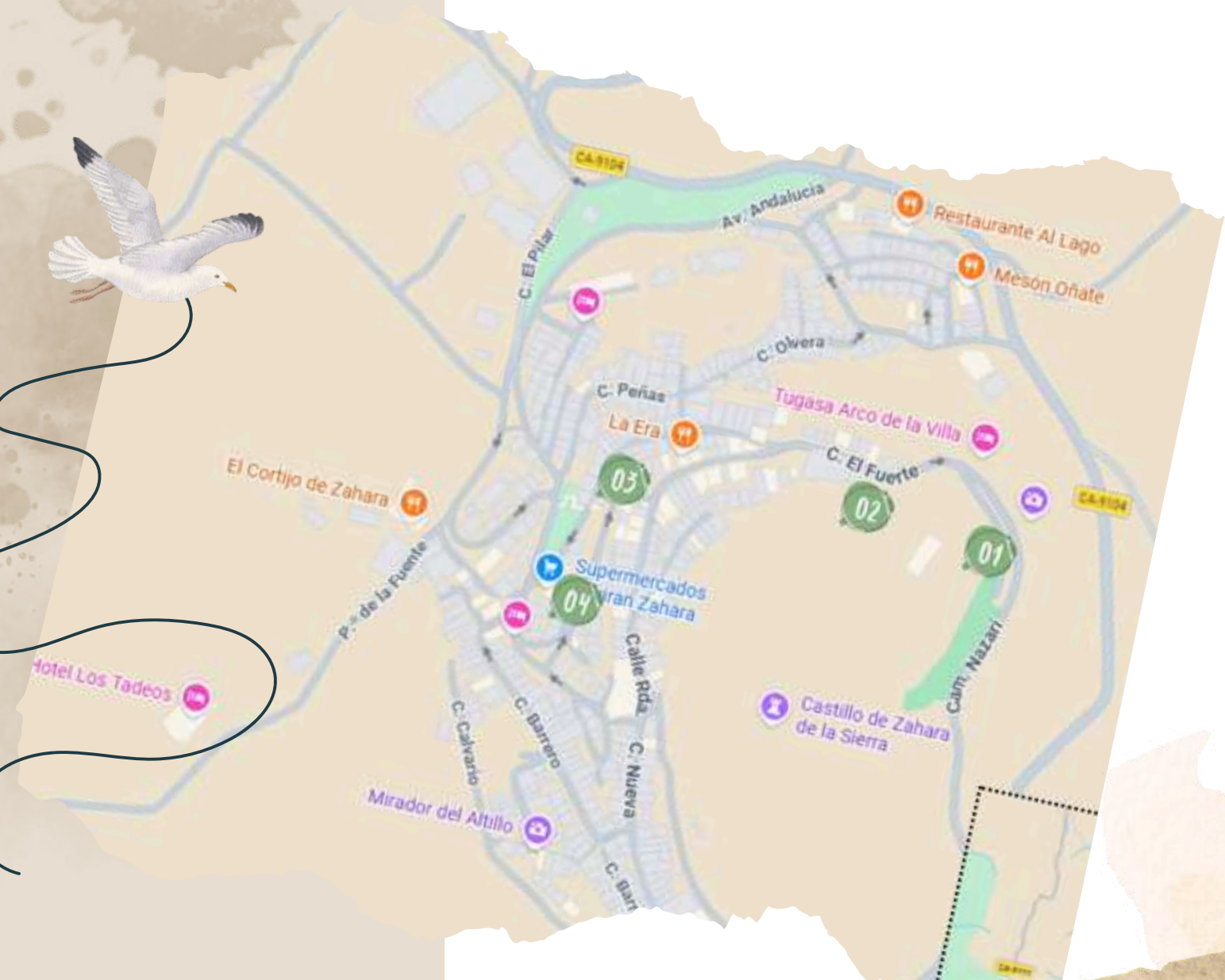
18 Zahara de la Sierra

Zahara de la Sierra

Lo más característico de esta localidad es su castillo y el embalse que está a sus pies.

Hay que tener en cuenta que su casco urbano se encuentra ubicado en la falda de la Sierra del Jaral. Aconsejamos subir con calzado cómodo.






¡Qué Visitar?



En Zahara de la Sierra, existen varios sitios de interés turístico, destacando los siguientes:



01

Villa medieval y Castillo

Del S. XIII al XV. Son pocos los restos conservados, pero los existentes permiten hacerse una idea de la estructura defensiva de este pueblo. ¿Te atreves a subir a la torre del homenaje? Prepárate para ello. Las vistas merecen la pena el esfuerzo.

02

Iglesia de Santa María de la Mesa

Construcción del S. XVII sobre una antigua ermita dedicada a San Francisco. Su portada barroca de mármol rosa da paso a un edificio de tres naves. En su interior podrán ver el órgano y su magnífico altar mayor. En el museo parroquial podrán contemplar la magnífica Custodia de plata que procesiona en la fiesta del Corpus, tan arraigada e importante en esta y otras localidades vecinas.

03

Torre del Reloj

Esta encalada torre está adosada a la capilla y data del S. XVI. Recibe este nombre por la instalación de un reloj de péndulo a principios del S. XX.

04

La Playita

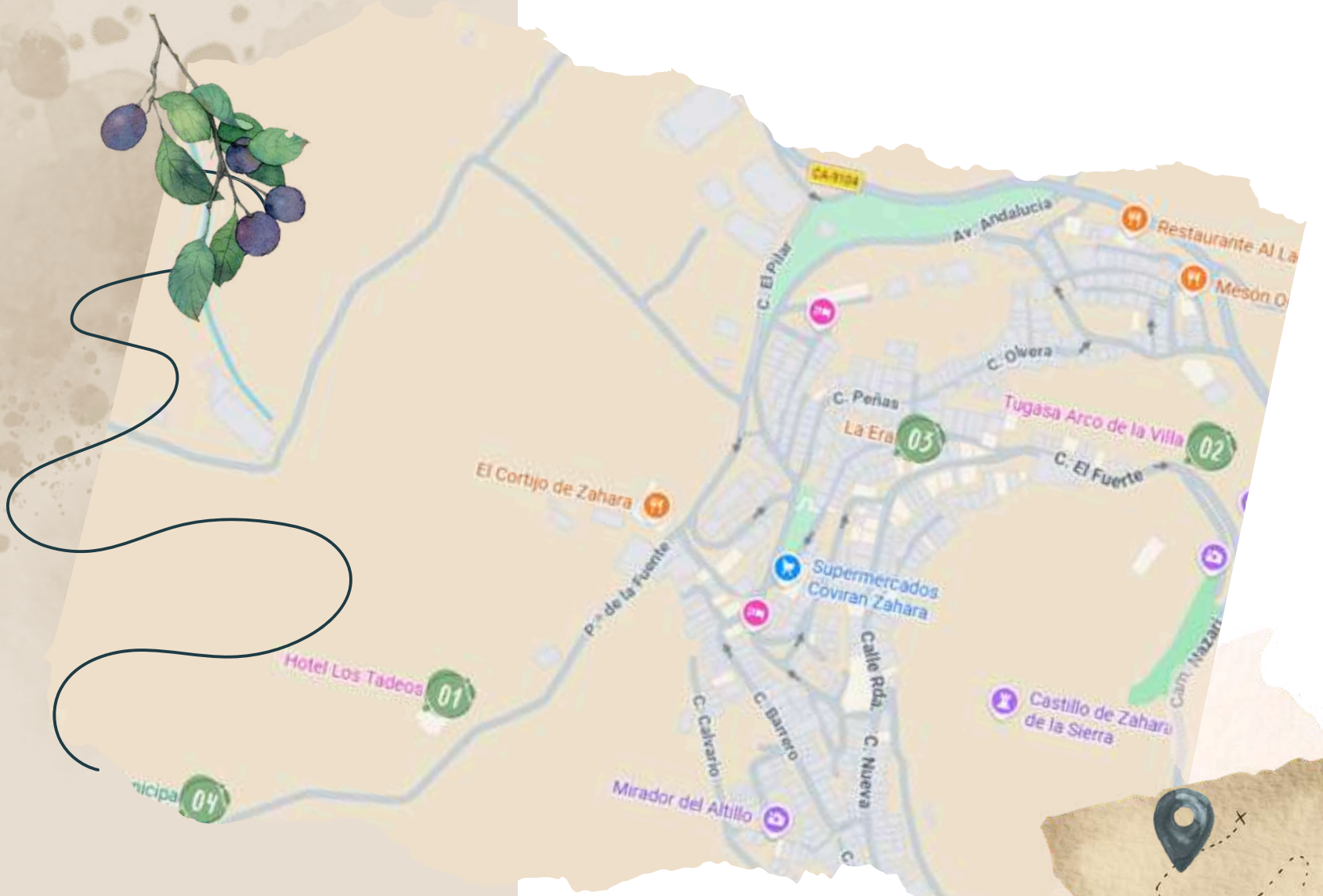
El entorno es idílico. La playa de Arroyomolinos es un enclave turístico del cual se ha aprovechado el cauce del río para crear un lago apto para el baño, con socorristas profesionales, servicio de restaurante, bar, chiringuito y merenderos.



Además, integrado dentro de su casco urbano, Zahara cuenta con el **Jardín de los Pinsapos**, dedicado a este endémico árbol, desde donde, antes de entrar en la Villa Medieval, podrás tener una bonita panorámica del embalse y el paisaje que le rodea.

Zahara de la Sierra (no Zahara de los Atunes) posee una magnífica “playita” interior de la que disfrutar en verano, en el área recreativa de Arroyomolinos. Desde aquí, si vamos a Grazalema, nos asombraremos con el **Puerto de las Palomas** (1.330 m).

El **casco urbano** en sí mismo es un monumento y además tiene sitios donde tomar un buen aperitivo.



¿Dónde comer?



01

HOSTAL RURAL LOS TADEOS

Paseo de la Fuente s/n.

02

HOTEL ARCO DE LA VILLA

Cadena TUGASA. Camino Nazarí, s/n.

03

RESTAURANTE LA ERA

Calle San Juan, n.º 8.

04

BAR DE LA PISCINA MUNICIPAL

Buena Relación Calidad-Precio




Restaurante La Era



Hostal Rural Los Tadeos



Hotel Arco de la Villa



19 Olvera

Olvera

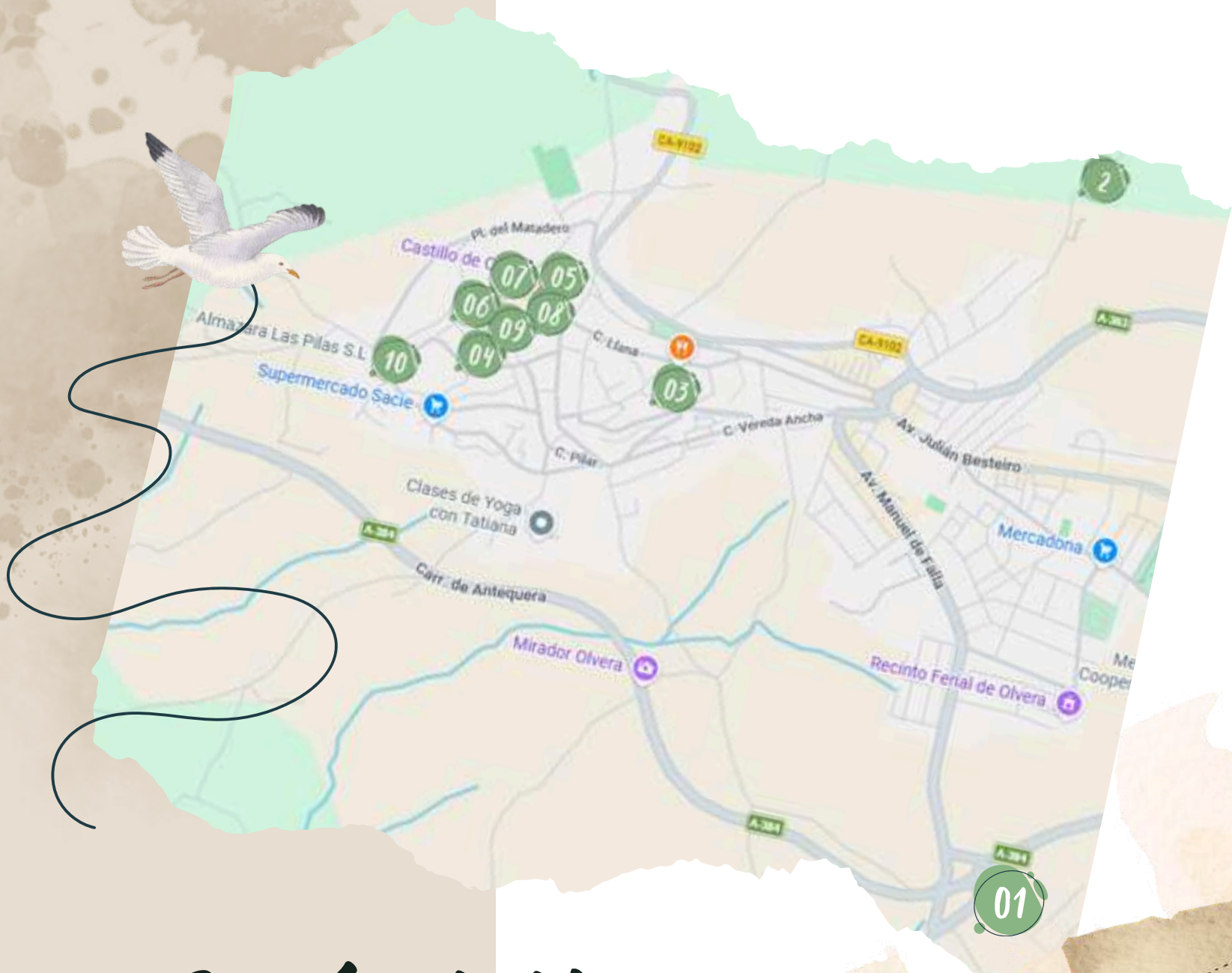
Si tras dejar Algodonales, en lugar de ir hasta Zahara, decidimos continuar por la A-384 llegaremos a esta localidad.

Olvera es uno de los pueblos más bonitos de la Sierra de Cádiz y forma parte de la Ruta de los Pueblos Blancos. Destaca por su impresionante castillo árabe y la iglesia de Nuestra Señora de la Encarnación, visibles desde todo el municipio.

Sus calles estrechas y casas encaladas conservan el encanto tradicional andaluz.

Olvera cuenta con un importante entorno natural, ideal para senderismo y rutas por la Vía Verde de la Sierra. La localidad también es conocida por su aceite de oliva y su rica gastronomía serrana.





¡Qué Visitar?

En Olvera existen varios sitios de interés turístico, destacando los siguientes:



01

Santuario de los Remedios

Patrona de la localidad. Edificio barroco, cuya nave central está decorada con frescos, y que preside la imagen de la Virgen en su camarín. Posee un bonito patio. Cerca de allí está el Lavadero del Pino, de finales del S.XVII. Desde allí podemos ir a Torre Alháuquime.

02

Vía Verde Olvera-Puerto Serrano

Antiguo trazado ferroviario cuya estación alberga actualmente un hotel. Desde aquí, se puede acceder al Peñón de Zaframagón, donde existe un centro de interpretación y observación de aves, especialmente buitres.

03

Peñón del Sagrado Corazón

Jardín colgante muy apreciado por los olvereños. La peña está presidida por una escultura del Sagrado Corazón de Jesús con los brazos extendidos. Desde este lugar, se contemplan vistas espectaculares del entorno.

04

Torre de los Olvillos

Torre integrada en la muralla urbana de la población. Es la única de planta semicircular conservada en el recinto.



05



06



07



08



10



09

05

Castillo

Fortaleza construida a finales del siglo XII como parte del sistema defensivo nazarí. Ocupa la zona más elevada de la localidad. A sus pies, se encuentra el cementerio municipal, desde donde se obtienen destacadas vistas del entorno.

06

Torre del Pan

Antigua construcción de época musulmana utilizada como tahona.

07

Barrio de la Villa

Antiguo núcleo de la medina árabe. Sus calles estrechas y casas blancas conservan el trazado tradicional.

08

Casa de la Cilla

Antiguo depósito de diezmos. Actualmente alberga un museo dedicado a la evolución de la frontera en la Edad Media y la oficina municipal de turismo.

09

Iglesia de la Encarnación

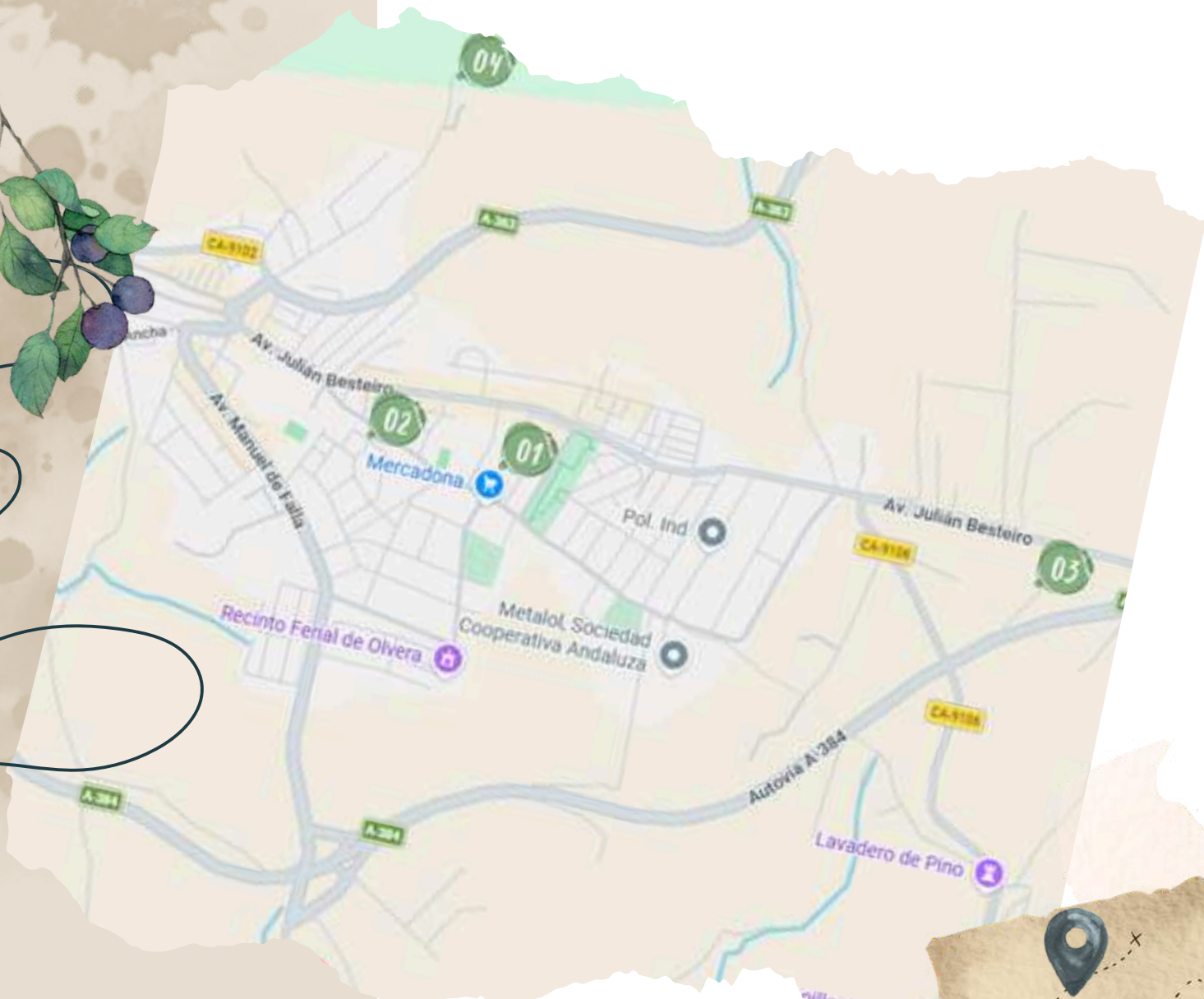
Templo neoclásico cuya silueta, junto a la del castillo, domina el paisaje de Olvera. Se construyó sobre la antigua Iglesia Mayor.

10

Iglesia del Socorro

Templo actual construido sobre la antigua iglesia gótica, destruida por la caída de un rayo en 1945. En su interior, se venera la imagen del Cristo Cautivo.

¡Dónde comer?



01

BAR RESTAURANTE EL PUERTO

Calle Cordel, 2, 11690 Olvera, Cádiz

02

HOTEL SIERRA Y CAL

Avenida Nuestra Señora de los Remedios n.º 2, Olvera.

03

HOTEL FUENTE DEL PINO


Avenida Julián Besteiro, s/n, Olvera.

04

BAR - RESTAURANTES ESTACIÓN VÍA VERDE

Antigua estación ferroviaria de la Vía Verde de la Sierra, Olvera.





20 Torre Alháquime

Torre Alháquime

Si partimos del Santuario de los Remedios y continuamos por la CA-9106, llegamos a este pueblo, situado en plena Sierra de Cádiz.

Existen noticias de asentamientos romanos y de la ocupación bereber, origen de su actual emplazamiento. Era un lugar de disputas entre los reinos cristianos y nazaríes; también fue tierra de bandoleros. De hecho, en la Hacienda El Rosalejo se organizan rutas teatralizadas.





 Qu  Visitar?



En Torre Alháquime existen varios sitios de interés turístico, destacando los siguientes:



A large, abstract, colorful image, possibly a mural or a large sculpture, with the number 07 overlaid in white.

01

Monumento al Sagrado Corazón

Ubicado a la entrada del pueblo y rodeado de jardines y miradores.

02

Arco de la Villa

Uno de los accesos que se conservan para llegar al antiguo recinto amurallado.

03

Iglesia Parroquial de Ntra. Sra. de la Antigua (S. XVIII)

Posee en su interior obras atribuidas a Murillo.

04

Antigua Fortaleza y Murallas

De origen nazarí que rodeaban el casco antiguo.

05

Ruinas de la casa de "El Tempranillo"

Se trataba de un conocido bandolero, situada en la plaza del mismo nombre.

06

Plaza de la Vereda Ancha

Espacio de paseo y encuentro situado junto a la antigua fortaleza.

07

Capilla del Arte

Espacio creado por el artista Miguel Sevillano como homenaje a la Capilla Sixtina y estudio de trabajo. Se encuentra próxima al Santuario de los Remedios, antes de entrar en la localidad. Puede visitarse contactando con el teléfono 653 31 01 00. El precio de la entrada es de 5 €.



 D nde comer?



01

BAR RESTAURANTE CHEMA ^{Las 3B}
C/Nueva, 1

02

BAR PISCINA EL TAPEITO
C/Arenal



Bar Restaurante Chema



Bar Piscina El Tapeito




Bar Restaurante Chema



Bar Piscina El Tapeito



Bar Restaurante Chema



21 El Gastor

El Gastor

Al salir de Olvera debemos tomar la N-342 para llegar a esta localidad, dejando atrás las ruinas del Castillo de Guarino.

Asentado en una de las faldas del Tajo Algarín (1060 m) y flanqueado por la Sima de las Grajas se encuentra este verdadero balcón de la Sierra de Cádiz. El enclave de El Gastor lo convierte en un lugar privilegiado para hacer rutas de senderismo y avistar diferentes aves rapaces.





¿Qué Visitar?



En El Gaster, existen varios sitios de interés turístico, destacando los siguientes:



01

Dolmen del Charcón o del Gigante

Es una tumba megalítica de la Edad de Bronce con corredor y cámara ensanchada. Se encuentra en el término de Montecorto (MA), pero su acceso se hace desde El Gastor.

02

Molino "Hermanos Palomino"

Antigua almazara de 1850 que conserva parte de las herramientas tradicionales utilizadas para la extracción del aceite de oliva. Actualmente es propiedad municipal.

03

Museo de Usos y Costumbres "José El Tempranillo"

Situado en la que, según la tradición, fue la casa de la novia del célebre bandolero. Conserva herramientas, aperos y diversos objetos de valor etnográfico.

04

Calles de interés

Por el carácter típico de sus casas encaladas, cuestras y macetas, merecen una visita las calles de la Fuente, Alta, Diego del Gastor, Callejón y Cuartel, donde se ubicaba la antigua Casa Cuartel.

05

Iglesia Parroquial de San José

Templo del siglo XVIII, de estilo neoclásico, con una gran nave central y fachada sobria. En su interior se venera a la patrona de la localidad, la Virgen del Rosario. Se encuentra en la Plaza de la Constitución, donde también pueden verse el Ayuntamiento y distintos establecimientos para tomar un aperitivo.



¿Dónde comer?



01

RESTAURANTE GASTRO-BAR LA PISCINA

Carretera de Setenil, km 1 000.

02

MESÓN LOS CUÑADOS

Calle Félix Rodríguez de la Fuente, n.º 8.

03

RESTAURANTE LA POSADA

Calle La Fuente, n.º 49.




GastroBar La Piscina



Mesón Los Cuñados



La Posada



22 Alcalá del Valle

Alcalá del Valle

Siguiendo la carretera con dirección a Antequera, vemos el desvío a Alcalá del Valle.

Enclavada en un valle entre las provincias de Cádiz y Málaga, y cuyo casco urbano está cruzado por los arroyos de los Molinos y del Helechar.



S.A.R.



¡Qué Visitar?





01

La Fuente Grande

Fuente de piedra de sillería con cinco caños de agua natural que abastecen al antiguo lavadero comunal. Muy cerca se encuentran los restos de un antiguo molino de aceite de origen romano y el Museo Municipal.

02

Museo Municipal

Situado junto a la Fuente Grande y a los restos del antiguo molino de aceite de origen romano.

03

Casa Hermandad de la Vera-Cruz "Los Blancos"

Sede de los titulares Cristo de la Buena Muerte y María Santísima de los Dolores.

04

Ermita del Cristo de la Misericordia

Sede de la hermandad del mismo nombre, conocida como "Los Coloraos". Su puerta está decorada con azulejos en azul cobalto que representan escenas de la vida de Cristo.

Recomendamos acercarse a los miradores señalados y al Rincón del Beso.

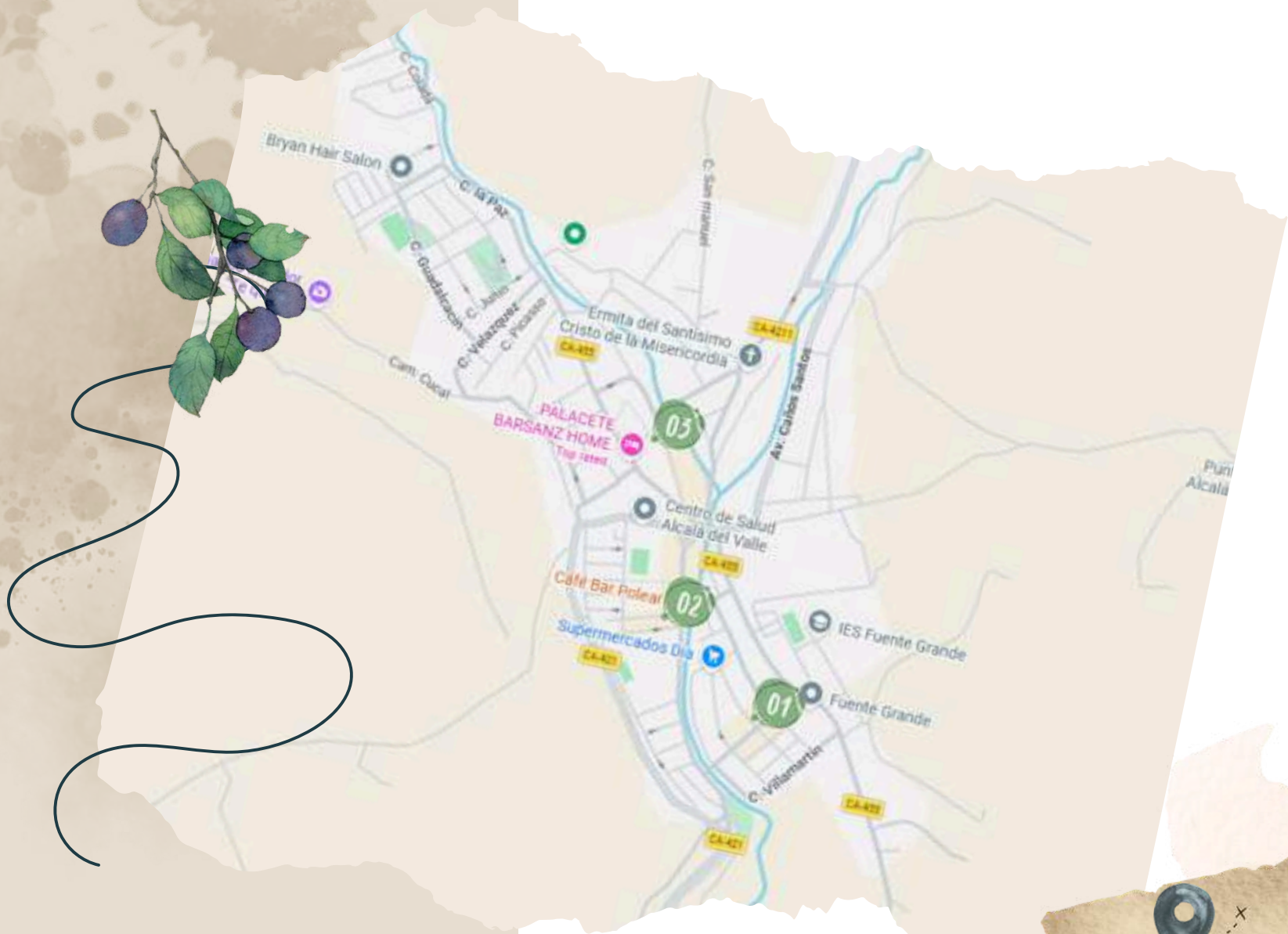
En todo el casco urbano hay sitios para degustar la rica gastronomía de la localidad. Fuera del casco urbano, están el Convento de Caños Santos (siglo XVI), que perteneció a la orden franciscana. En sus inmediaciones, se encuentra la cueva del mismo nombre donde, según la creencia popular, se apareció la Virgen. En la misma dirección, están los megalitos de Tomillos, construcciones funerarias prehistóricas.



Feria del Espárrago

Es una de las celebraciones gastronómicas más importantes de la localidad, dedicada al producto estrella de la zona: el espárrago. Durante la feria se pueden degustar distintas formas de elaborarlo, como revueltos, tortillas, paellas, a la plancha o en tapas tradicionales, además de disfrutar de actividades culturales, música y mercado artesanal.

¿Dónde comer?



01

MESÓN SABOREAR ANDALUZ

Calle La Huerta, n.º 3. Restaurante con estrella Michelin.

02

BAR POLEAR


Calle Virgen de los Remedios, n.º 6.

03

BAR LA FÁBRICA

Calle Mesón, n.º 11





23 Setenil de las Bodegas

Setenil de las Bodegas

El centro de su casco urbano se encuentra literalmente incrustado en el tajo formado por el río Trejo.

Seguro que, alguna vez, ha visto sus casas construidas en la roca. Si aún no las conoce, esta es una buena ocasión para descubrirlas.



En Setenil de las Bodegas existen varios sitios de interés turístico, destacando los siguientes:



01

Ermita del Carmen

Templo del siglo XVII que conserva un retablo dedicado a la Virgen del Carmen, patrona de la villa.

02

Torreón, muralla y aljibe

Conjunto defensivo de época musulmana perteneciente al sistema almohade. El aljibe, situado bajo el torreón, servía para recoger el agua de lluvia. En esta zona, también se encuentra la antigua casa consistorial, del siglo XVI, que conserva un destacado artesanado mudéjar.

03

Iglesia de la Encarnación

Construida sobre la antigua mezquita bajo el patrocinio de los Reyes Católicos. Combina elementos góticos, mudéjares y renacentistas. En su interior, destaca un retablo del siglo XV dedicado a la Anunciación. El templo es sede de la Hermandad de los Blancos. Muy cerca puede visitarse la Casa de la Damita, Venus prehistórica con más de 5. 000 años de antigüedad que alberga un museo historiográfico de Setenil de las Bodegas.

04

Ruinas romanas de Acinipo

Aunque pertenecen al término municipal de Ronda, por su proximidad mantienen una estrecha relación histórica y cultural con Setenil.

A continuación vamos a detallar algunas de las calles del centro urbano de Setenil según su interés paisajístico, cultural e histórico.



01

Calles Jabonería y Cabrerizas

Representan la zona con más tipismo de Setenil de las Bodegas. Sus viviendas construidas bajo la roca y siguiendo el curso del río sirvieron como escenario de la serie Curro Jiménez y evocan el pasado vinculado al bandolerismo.

02

Calles Herrerías, Mina y Calcetas

Calles estrechas y enclavadas que conservan el carácter tradicional andaluz de la localidad.

03

Calle Cuevas del Sol

Recibe este nombre porque la luz del sol ilumina la calle desde primeras horas de la mañana. Las antiguas viviendas excavadas en la roca, donde todavía pueden verse las marcas del humo de las chimeneas, albergan hoy numerosos establecimientos de restauración donde degustar la gastronomía local.

04

Calle Cuevas de la Sombra

Caracterizada por el gran techo natural de roca que cubre la calle y crea un espectacular efecto de gruta, con viviendas y bares a ambos lados.

05

Ruta de Senderismo

Setenil cuenta con diversos recorridos que atraviesan parajes naturales de gran belleza y antiguos caminos relacionados con el bandolerismo y la presencia histórica de la Guardia Civil en la zona.

01

RESTAURANTE VENTA MIRABUENO

Calle Reyes Católicos, n.º 47. Teléfono para reservas: 673 661 713.

02

BAR FRASQUITO

Calle Cuevas del Sol, n.º 75. Teléfono para reservas: 695 633 250.

03

LA CUEVA DE ISABELINA


Calle Cuevas del Sol, n.º 85. Teléfono para reservas:
672 901 064.

04

RESTAURANTE CAMPING NOGALEJO

Calle Cuevas del Sol, n.º 85. Teléfono para reservas:
672 901 064.





24 Grazalema


Grazalema

Custodiada por el Peñón Grande y enclavada en el parque natural al que da nombre se encuentra también la que posee el índice de pluviosidad más alto de España.

Dejamos nuestro vehículo en el aparcamiento indicado (no es el único que hay), subimos por la Avenida Juan de la Rosa hasta la Plaza de España, sin duda el centro neurálgico de Grazalema. Allí, se encuentran el Ayuntamiento, el antiguo casino (Círculo La Unión) y la Iglesia Virgen de la Aurora, templo de transición entre el Renacimiento y el Barroco. En la misma plaza, está Casa Martín, restaurante abierto en 1920, y, en una de sus esquinas, una fuente con cuatro grifos y cabezas labradas. En esta zona, hay una variada oferta de locales donde disfrutar de la gastronomía local.



Ayuntamiento



Iglesia Virgen de la Aurora

A la trasera de la iglesia, andando un poco, se llega al Mirador del Tajo, desde donde se contempla una vista del pueblo y su entorno. En la plaza, llama la atención el monumento al toro de cuerda, una de las fiestas taurinas más antiguas de España. Preside este rincón la Iglesia de la Encarnación, construida sobre un antiguo templo mudéjar. Destacan su campanario, la doble fachada exterior y las capillas del Nazareno y del patrón del pueblo, el obispo San Atanasio.

Detrás del templo, se encuentra la Oficina de Turismo y, tras esta, el mirador de los Asomaderos, desde donde se avistan el valle del Guadalete, la cercana Serranía de Ronda y, a los pies, restos de la antigua calzada medieval. En uno de sus extremos está la gruta del Tempranillo.



Cerca de allí, en la calle de la Puerta de la Villa, se encuentran los restos del Castillo Nazarí, actualmente de propiedad privada. Retomando el paseo por la plaza Pequeña, se observa la esbelta torre de la Iglesia de San Juan de Letrán, templo del siglo XVIII situado en la calle Doctor Mateos Gago. Siguiendo esta vía hasta la calle del Carmen, aparece la Iglesia de San José, construcción del siglo XVIII de la que destacan el ábside y el coro.

A unos dos kilómetros, por el conocido paseo del Mediodía (calle de los Ángeles), se encuentra la Ermita de Nuestra Señora de los Ángeles, junto a un pequeño cementerio. Al inicio de este camino, están la Fuente de Abajo y el lavadero público de Grazalema.



Castillo Nazarí



Iglesia de San Juan de Letrán



Iglesia de San José




Ermita Nuestra señora de los Ángeles

No se puede hablar de Grazalema sin mencionar el pinsapo y la importancia de la oveja merina en el desarrollo económico y social de la localidad. El pinsapo es un tipo de abeto de porte elegante y copa piramidal, presente en pocos lugares. Grazalema conserva además una raza autóctona, la oveja merina grazalemeña, cuya lana fue motor económico del municipio.



En la carretera de Ronda s/n, se encuentra el museo dedicado a la tradición textil local, donde todavía se elaboran diferentes prendas con esta lana. La visita es gratuita, aunque no guiada. También destacan los quesos y la carne de la zona.





Nacimiento de Manantial de Benamahoma

En una calle paralela a la calle Real, se sitúa la Iglesia de San Antonio de Padua, templo sencillo de fachada encalada. En su interior, conserva una talla policromada del santo fechada en el siglo XVII. El edificio se encuentra junto a una singular plaza de toros.

La siguiente parada es el nacimiento del manantial de Benamahoma, un rincón tranquilo desde el que parte un sendero rodeado de pinsapos.

En la ribera del río Majaceite, se sitúa el Ecomuseo del Agua, instalado en un antiguo molino. El centro ofrece información sobre el uso del agua, su ciclo y las profesiones vinculadas a este recurso.

A pocos metros, comienza o finaliza una ruta que discurre junto al río Majaceite y que conecta con la localidad de El Bosque. En determinados periodos se registra una afluencia elevada de visitantes.

Desde Grazalema, se puede continuar hacia El Bosque, pasando por Benamahoma, o bien hacia Ubrique, pasando por Villaluenga del Rosario y Benaocaz.

Desde la A-372, en dirección a El Bosque, se contemplan paisajes de sierra y pinsapos, como el del Puerto del Boyar (1103 m), antes de llegar a Benamahoma, pequeña pedanía de Grazalema.

En Benamahoma podremos contemplar diferentes sitios de interés.

La Capilla de San Antonio se integra en la calle Real, frente a la plaza de las Huertas. Su torre, de inspiración morisca, destaca sobre el conjunto urbano. En el interior, se venera al patrón de la localidad, figura central de las fiestas de Benamahoma. Muy cerca se encuentra el Centro Cultural de Benamahoma.



Capilla San Antonio



¿Dónde comer?



01

RESTAURANTE CÁDIZ EL CHICO

Se sitúa en la zona y ofrece como especialidad la pata de cordero al horno.

02

RESTAURANTE LA MERINA

Cuenta con un salón amplio con chimenea. Se observan vistas a través de grandes cristaleras y se presenta una carta con platos típicos de la zona.

03

RESTAURANTE EL TORREÓN

Se especializa en carnes de monte, preparadas guisadas o a la brasa.

04

LA TASQUITA DEL MAJACEITE

Se localiza en la localidad de Benamahoma y se integra en la oferta gastronómica vinculada al entorno del río Majaceite.

05

LA MAROMA

En el corazón de Grazalema, La Maroma rinde homenaje a la tradición, la cultura taurina y la pasión por el buen vino.

06


MESÓN EL SIMANCÓN

En el Mesón El Simancón podrás disfrutar de una amplia variedad de platos típicos de la región, como la paella, el gazpacho o el rabo de toro, pero también encontrarás opciones más innovadoras que te sorprenderán.

07

LOS CHOZOS

Hotel rural en Benaocaz, en plena Sierra de Grazalema.



25 Villaluenga del Rosario

Villaluenga del Rosario

Si en lugar de ir hasta El Bosque, desde Grazalema, optamos por dirigirnos a Ubrique antes veremos la localidad de Villaluenga del Rosario, con su alargado y blanco casco urbano.

En la entrada a la villa por Grazalema, en el Parque Albarrada encontramos el Museo del Queso, un edificio moderno donde existe una exposición sobre la elaboración del queso tan afamado de esta localidad. Cuenta con una tienda para comprar este manjar y otros productos. También se pueden hacer visitas guiadas y catas.



Por el Paseo de La Glorieta nos encontramos con la plaza de toros, la más antigua de la provincia de Cádiz (hay conocimiento de su existencia desde 1.792). Está construida sobre la roca, de piedra y tiene una planta casi octogonal. Su ubicación y las vistas la hacen única.



Por la Calle Moreno de Mora llegamos a la Plaza de la Alameda, donde nos espera la Iglesia Parroquial de San Miguel (S. XVIII), con su frontón renacentista y construcción barroca. En su interior existen diversas tallas entre ellas la de la Virgen del Rosario, patrona de la localidad.

Encarando la vía principal, nos encontramos la Calle Real, dónde en uno de sus laterales se encuentra el edificio del Ayuntamiento (S. XVIII), un edificio de construcción civil, de arquitectura barroca, con su entrada enmarcada en un arco de líneas mixtas y flanqueada por columnas en anillo de ladrillos.

Buscamos la Calle Torre para dirigirnos a la antigua iglesia de El Salvador (1722), que fue arrasada por las tropas napoleónicas. Actualmente sirve de cementerio y merece la pena una visita.

La Calle Calvario nos lleva a un punto alto donde se ubica la Ermita del Calvario. Antes de iniciar el camino podremos contemplar los restos de la calzada romana. Desde la ermita tenemos unas estupendas vistas de la localidad y de la conocida como Manga de Villaluenga, un corredor kárstico que posee varias simas muy visitadas por los espeleólogos.

Iglesia de El Salvador



La Calle Calvario nos lleva a un punto alto donde se ubica la Ermita del Calvario. Antes de iniciar el camino podremos contemplar los restos de la calzada romana. Desde la ermita tenemos unas estupendas vistas de la localidad y de la conocida como Manga de Villaluenga, corredor kárstico que posee varias simas muy visitadas por los espeleólogos.





¿Dónde comer?



01

HOTEL MESÓN LA POSADA

02

MESÓN RURAL LOS CAÑOS

Excelentes chuletilas de cordero.




03

BAR PLAZA DE TOROS



Hotel Mesón La Posada



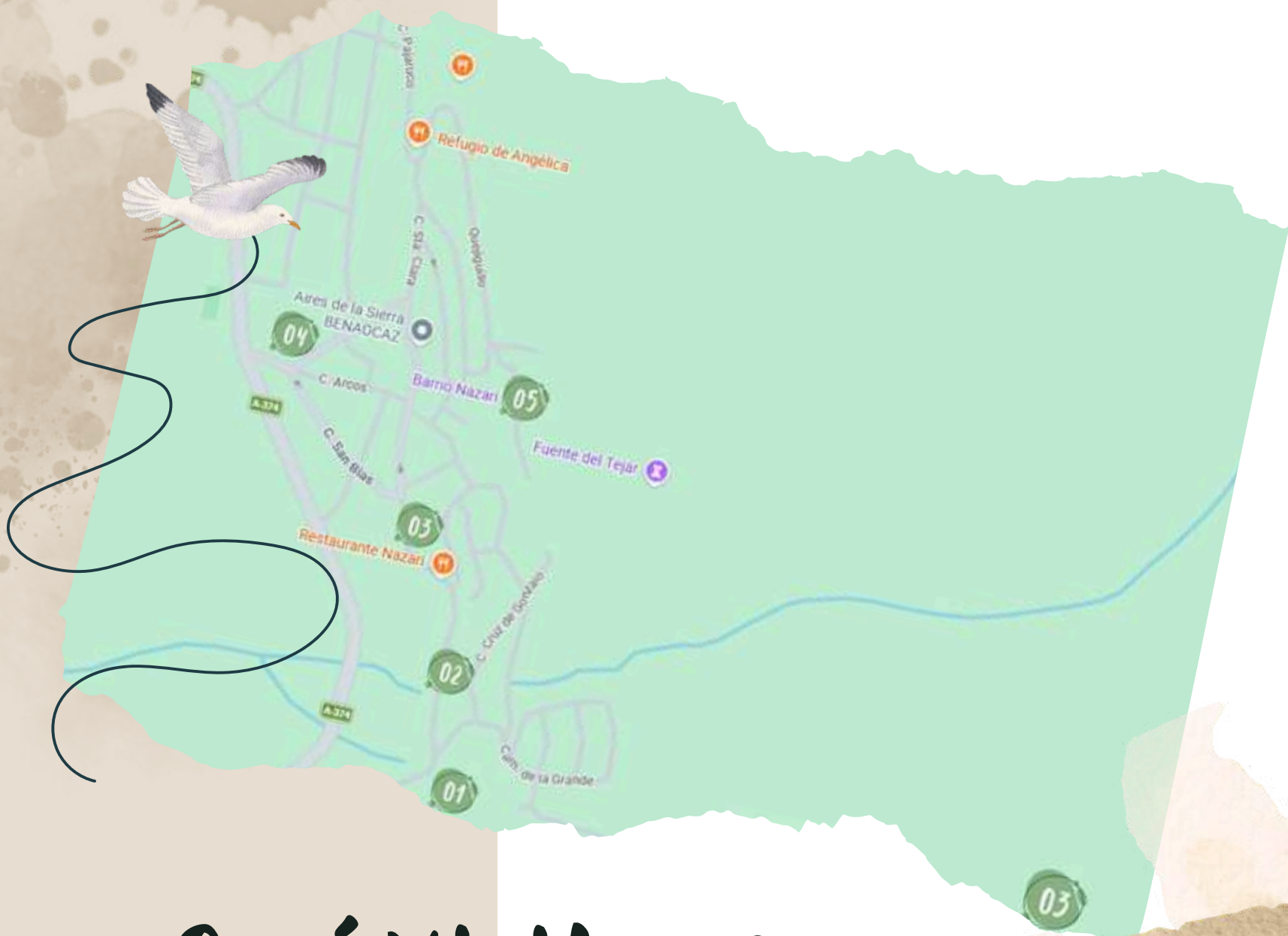
26 Benaocaz

Benaocaz

El siguiente pueblo antes de llegar a Ubrique, siempre por este lado de la carretera, es Benaocaz.

Señalar que, además del casco urbano, existen rutas de senderismo que llevan a lugares como el Salto del Cabrero y el Ojo del Moro. Eso sí, requieren una exigencia física bastante fuerte.





¡Qué Visitar?



Ermita de El Calvario

En la entrada de la población, viniendo desde Villaluenga, al inicio de la Avenida María Cristina está la subida a la Ermita de El Calvario (S. XVIII), ubicada en un cerro desde el cual podrá ver el blanco casco urbano de la población.

Fuente Allá

En la misma Avenida de María Cristina se ubica la Fuente Allá, de estilo barroco con frontón partido sobre pilastras y con una escalinata para llegar a sus 4 grifos.



Ayuntamiento

Se avanza hasta la Plaza de las Libertades, donde el edificio del Ayuntamiento destaca por su presencia. Se trata de un edificio del siglo XVIII, de estilo barroco.

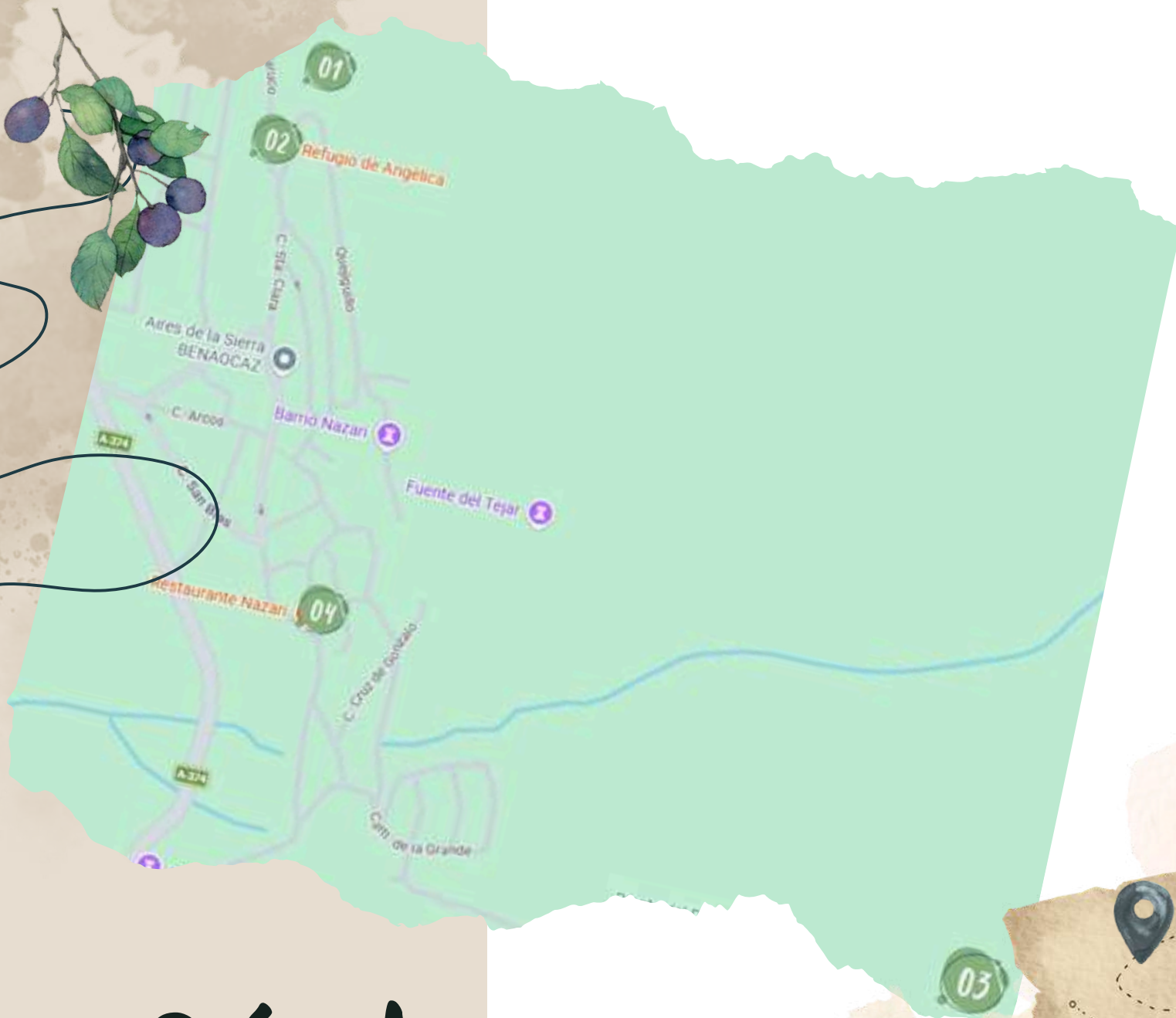
Lo remata el escudo de Carlos III, también utilizado durante los reinados de Fernando VII e Isabel II.



En la calle Nazaríes, se encuentran los vestigios del antiguo barrio nazarí de la localidad.

En dirección a la A-374, se encuentra la Ermita de San Blas, construida en 1716. Su interior destaca por sus frescos decorados.





¿Dónde comer?



01

MESÓN LA POSADA

Establecimiento de alojamiento con servicio de restauración en el casco urbano.

02

MESÓN RURAL LOS CAÑOS

Alojamiento rural con oferta de cocina tradicional en el entorno del municipio.

03

BAR ALAMEDA


Bar de referencia en el núcleo urbano, con servicio de restauración.

04

RESTAURANTE NAZARÍ

Combina la comida de los dos lados del Estrecho. Recomendamos las carnes y las paellas.





27 Ubrique

Ubrique

A las faldas del Tajo de su mismo nombre, la localidad de Ubrique nos recibe con el entramado de calles de casas encaladas de su casco histórico.

Aconsejamos aparcar el coche en la zona más moderna.





¡Qué Visitar?

Ubrique

Las avenidas de Los Callejones y de España constituyen un punto de inicio o final de la visita en Ubrique. En Los Callejones, se concentran la mayoría de tiendas especializadas en la piel de Ubrique. En la Avenida de España, se desarrolla una zona comercial con espacios de paseo, comercios y opciones de desayuno en el entorno de la Plaza de Abastos, además de oferta de aperitivo.

En paralelo a la calle San Sebastián, se encuentra la Iglesia de Jesús Nazareno, situada en la vía que comparte su nombre.

En el parque de Los Pinillos, se ubica la Ermita del Calvario (siglo XVIII), una construcción sencilla con mirador anexo desde el que se observa el casco urbano de Ubrique. En su interior, se conserva una talla de un crucificado. Este espacio constituye la última estación del Vía Crucis que partía desde la ermita de San Antonio.



Ermita del Calvario



Iglesia de Jesús Nazareno



Avenida de España



Ermita de San Antonio

La Ermita de San Antonio (siglo XVI) es uno de los edificios más antiguos de la localidad. Destaca el Sagrario de estilo neogótico. Cerca de éste, se alza un mirador sobre el municipio. En las inmediaciones, en la calle Torre, se localiza el peñón de la Becerra, una formación rocosa integrada entre viviendas.

Iglesia de Nuestra Señora de la O

En la calle Real, se concentran varios edificios de interés. La Iglesia de Nuestra Señora de la O (siglo XVIII), de planta basilical, destaca por su campanario de planta octogonal.



La Plaza de Toros de Ubrique es un emblemático recinto taurino que cuenta con una capacidad para aproximadamente 1.500 espectadores, clasificándose en la tercera categoría de plazas de toros en España.



RECOMENDAMOS NO PERDERSE
EL MUSEO DE LA PIEL



Ubrique

En dirección a la calzada romana que conecta Ubrique con Benaocaz, se encuentra el Convento de Capuchinos (siglo XVII), de estilo barroco. En su interior, destaca el retablo mayor con la imagen de Nuestra Señora de los Remedios, patrona de la localidad. El convento recoge también parte de la historia de la marroquinería de Ubrique.

En el entorno, se localiza la calzada romana, el nacimiento de la Cornicabra y el área del Rodezno, donde se conservan restos de molinos y tenerías.

En el otro extremo del casco urbano, en la Avenida Miguel Reguera, se encuentra la Fuente de los Nueve Caños, una de las fuentes históricas del municipio.



Convento de Capuchinos



Calzada romana



Fuente de los nueve caños

Fuera del casco histórico, hay que tener controlada la Avenida Dr. Solís Pascual, que es la zona comercial donde se encuentran gran parte de las tiendas de piel de Ubrique.

Daviletto.

Es una tienda OUTLET con hasta el 70% de descuento.



A unos dos kilómetros, en dirección a Benaocaz por la A-373, se sitúa el Yacimiento Arqueológico de Ocuri, ciudad romana en el cerro de la Mora, donde se conservan restos visitables.



La zona cuenta con varios miradores señalizados desde los que se obtienen vistas del entorno. El municipio se integra entre la Sierra de Grazalema y el Parque Natural de los Alcornocales, con rutas de senderismo, observación de aves y paisaje de montaña.



Entre los productos locales destacan los gañotes, de origen andalusí. También se encuentran quesos de cabra payoya y oveja merina, además de chacinas y derivados del cerdo.



¿Dónde comer?



01

ABRASADOR EL LAUREL

Recomendamos el pulpo a la brasa.

Las carnes se hacen en un horno cerrado de brasa ecológica. Una visita obligada si visitas Ubrique. Se recomienda reserva previa.

PicoFriendly

02

HOTEL RESTAURANTE LOS MELLIS


Establecimiento con servicio de alojamiento y restauración, orientado a cocina tradicional de la zona.

03

VENTA RESTAURANTE MOJÓN DE LA VÍBORA

Venta de carretera con oferta de cocina local y servicio de comidas.





28 El Bosque

El Bosque

Tanto por Grazalema, pasando por Benamahoma, como por Ubrique llegamos a la población de El Bosque.


Este pequeño y pintoresco pueblo es punto de partida o de llegada de la ruta del Río Majaceite. Podrá disfrutar de sus truchas, embutidos y buenos quesos, además de la sencillez de su casco urbano repleto de fuentes de agua fresca de manantial.





¡Qué Visitar?

A la entrada de la población desde Arcos, veremos la estructura de la Plaza de Toros de la localidad, que es cubierta. Cerca de allí se encuentra:



01

Noria de agua

Ubicada en el centro de una pequeña plaza.

02

Museo Molino de Abajo

Si continuamos por el camino del Molino de Abajo llegaremos al museo del mismo nombre, donde podrán ver el funcionamiento de un centenario molino hidráulico e incluso si lo desea iniciarse en el taller para hacer pan.

03

Jardín Botánico El Castillejo

Se encuentra en el extremo de la localidad, donde podrá observar las diferentes especies existentes tanto en el parque de Grazalema, como en el entorno de la serranía de Ronda y sierra de Loja.

04

Ruta del Majaceite

No podemos dejar El Bosque sin ver en dónde se ubica el sendero de la ruta del Majaceite, que la une con Benamahoma.

05




06



07



08



05

Área recreativa de los Cañitos

Con el nacimiento de su manantial, la fuente con azulejos de la imagen de San Antonio, donde se puede disfrutar de la naturaleza a los pies del monte de Albarraçín.

06

Museo del Queso El Bosqueño

Espacio dedicado a la tradición quesera de la Sierra de Cádiz, donde se puede conocer el proceso artesanal de elaboración del queso, a través de exposiciones, talleres y degustaciones. Además, ofrece productos típicos de la zona y pone en valor razas autóctonas como la cabra payoya y la oveja merina grazalemeña.

07

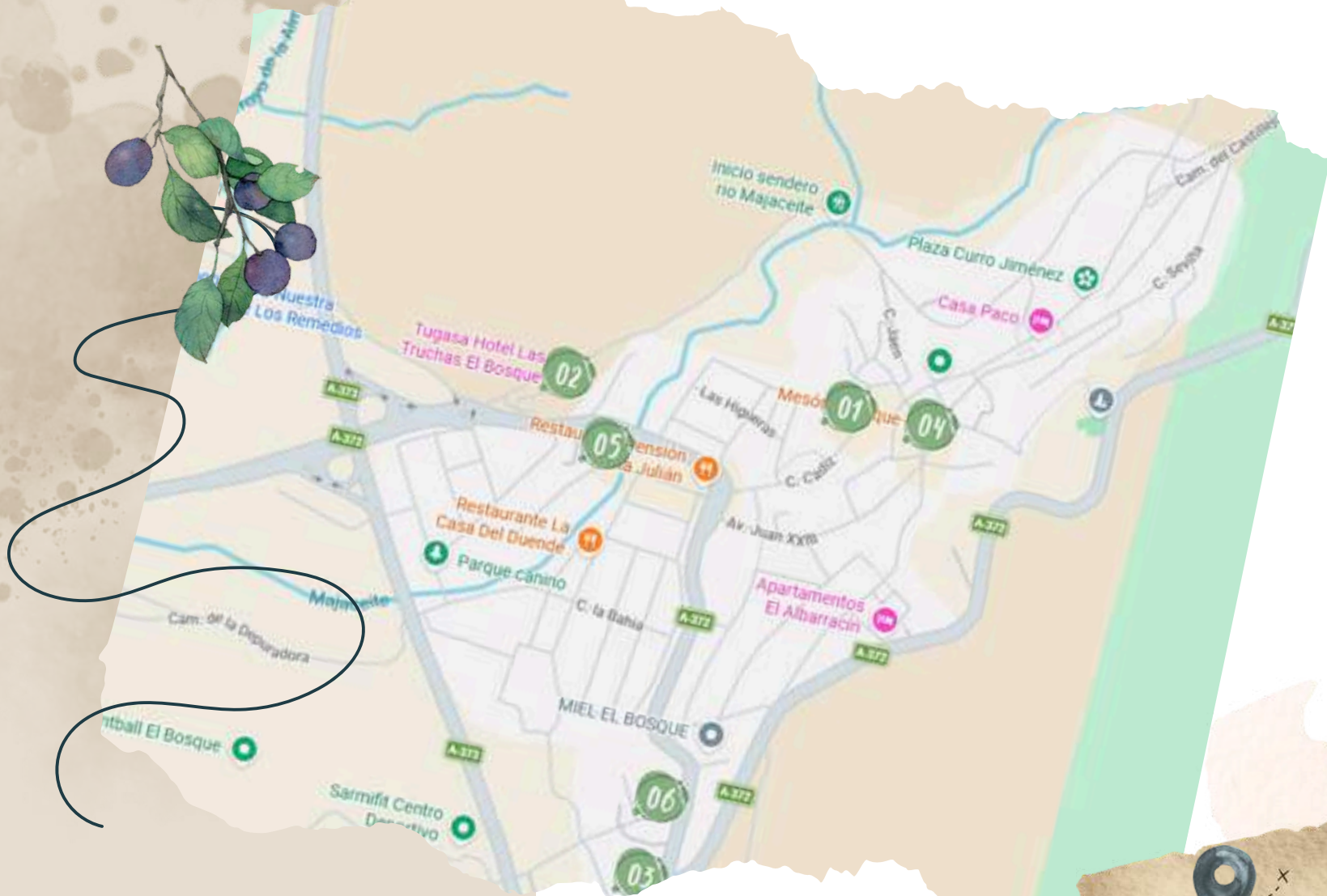
Plaza de Toros Cubierta.

Inaugurada en 1967 y remodelado posteriormente con una cubierta que permite la celebración de conciertos, espectáculos, actividades culturales y eventos taurinos durante todo el año.

08

Finca Ambiciones

Conocida por su entorno natural y por haber pertenecido a la familia Janeiro. Rodeada de paisajes típicos de la zona, combina tradición ganadera y vida rural en un enclave muy ligado a la cultura andaluza.



¿Dónde comer?



01

EL TABANCO

Posiblemente el mejor cochinillo que jamás vaya a tomar.

02

TUGASA HOTEL LAS TRUCHAS EL BOSQUE

03

VENTA MATEO

Especialidad en carnes de caza y comidas caseras. Antigua carretera El Bosque-Ubrique, km 1, cruce A-372 dirección Grazalema.

04

MESÓN EL DUQUE

Especialidad en cordero al horno y carnes de caza. Plaza San Antonio, n.º 1.

05


CASA CALVILLO

Especialidad en asados y truchas.

06

LOS NOGALES

En la puerta se puede ver un antiguo 4L del Cuerpo de la Guardia Civil y en el interior un auténtico museo vintage.



29 Prado del Rey

Prado del Rey

Para llegar a Prado del Rey desde El Bosque, aconsejamos usar la carretera A-372.

Lo que más llama la atención de esta población es su trazado urbano, claro ejemplo de las nuevas poblaciones promovidas en el S. XVIII durante el reinado de Carlos III, con planeamiento lineal en cuadrículas en torno a los principales edificios religiosos y civiles.



Miel El Zanganillo

Proyecto familiar de apicultura tradicional en la Sierra de Cádiz dedicado a la producción de miel artesanal y productos derivados de las abejas. Sus colmenas, situadas entre los parques naturales de Grazalema y Los Alcornocales, permiten elaborar miel pura y natural, manteniendo un fuerte compromiso con la sostenibilidad y la conservación de la biodiversidad.



01



02



03



01

Fuente Allá

Construida en piedra, con un solo caño que sale de una piedra de molino. Su agua es muy apreciada por los paisanos.

02

Centro de Interpretación de la Etnografía de la Sierra de Cádiz

En la calle Juan Ramón Jiménez, se encuentra el Centro de Interpretación de la Etnografía de la Sierra de Cádiz, un museo que recoge los usos y costumbres de esta comarca gaditana.

03

Pósito de Labradores

Es el edificio civil más antiguo de Prado del Rey, de época fundacional, y se usaba como almacén o silo de cereales.

Prado del Rey



04

Salinas de Iptuci

A unos seis kilómetros del casco urbano, por la CA-5231, se llega a las únicas salinas de interior que siguen en funcionamiento en la provincia, y que lo hacen de forma artesanal (información para visitas en los tel.: 639 467 512 / 956 723 205).

05

Bodegas Rivero

Bodega en activo más antigua de la Sierra de Cádiz, elaborando vinos de forma artesanal desde 1864. En este espacio tradicional se producen vinos blancos, tintos, rosados, dulces y vermouths, manteniendo la esencia y las técnicas tradicionales de la zona.

06

Iglesia de Nuestra Señora del Carmen

En el centro de la población, se encuentra la Iglesia de Nuestra Señora del Carmen, construida en 1830 con las donaciones de los vecinos. En el exterior de la torre, se puede observar un cipo funerario romano procedente del yacimiento de Iptuci, dedicado a Fabia Fabiana.

07

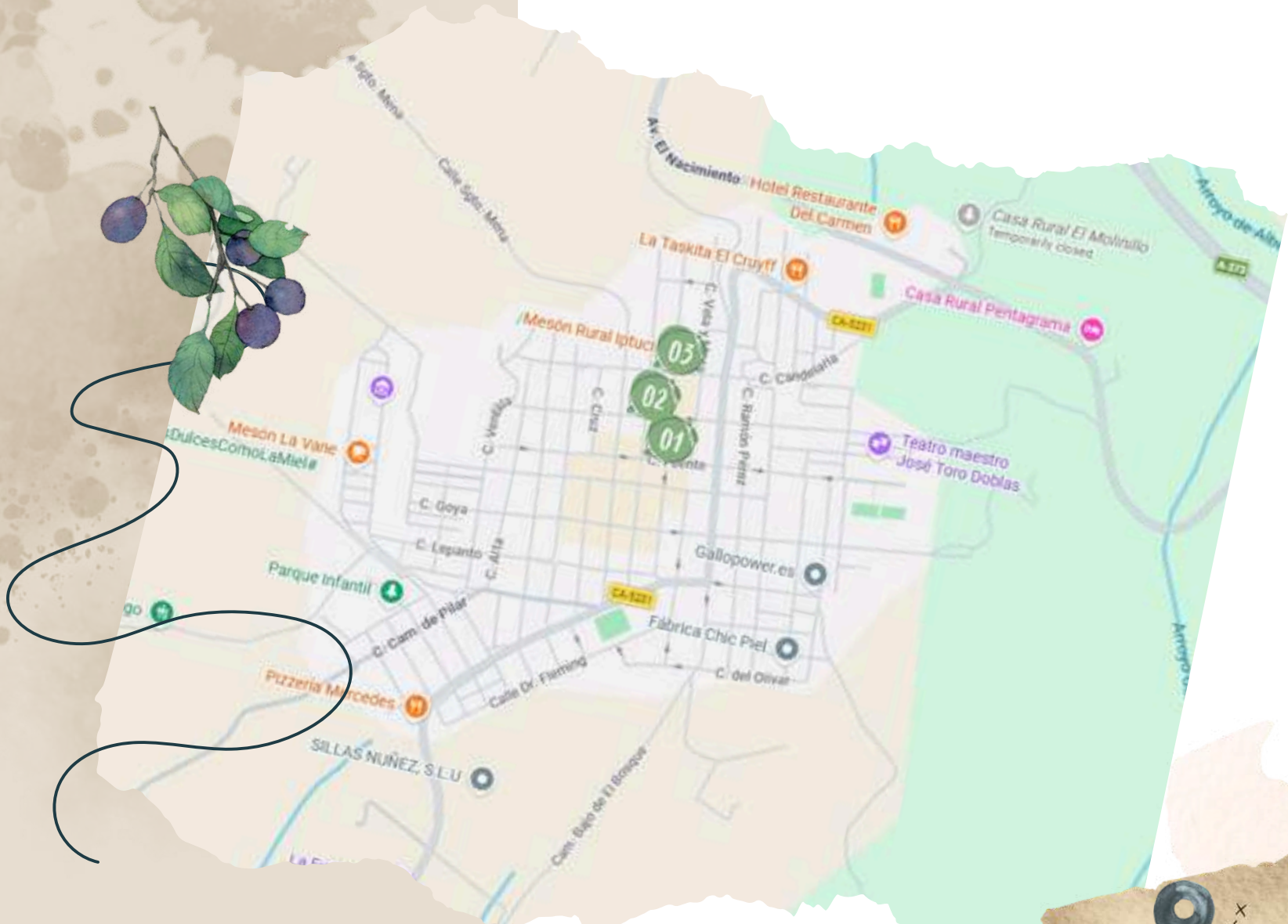
Parque Infantil o de los Animales

Ofrece vistas del Cerro Verdugo, y es un lugar tranquilo donde se pueden observar aves y pequeños animales.

08

Plaza de la Constitución

Rodeada de edificios tradicionales y comercios locales, se convierte en el punto de encuentro perfecto para disfrutar del ambiente y la vida cotidiana del municipio.



¿Dónde comer?



01

LA ESQUINA DE CARMEN

Su especialidad "Las Tostas"

02

RESTAURANTE CAICOS

Carnes de alta calidad. Calle Doctor Martín Aguilar, 5-1.


03

RESTAURANTE IPTUCI

Comidas caseras. Calle Teniente Peñalver, n.º 33.



La Esquina de Carmen



30 Vejer de la Frontera

Vejer de la Frontera

Si salimos de Conil y continuamos por la A-48, con dirección a Algeciras-Málaga, en lo alto de un cerro vemos Vejer de la Frontera.

Recomendamos subir con mucha precaución. Si no conoce el entramado urbano, mejor dejar el coche en algún aparcamiento. También es aconsejable ir con ropa y calzado cómodos.



Antes de comenzar la visita, conviene señalar que, además de los monumentos indicados, hay otros rincones que merecen una visita. Casi todos se encuentran dentro del recinto amurallado, que se conserva al completo y acompaña al visitante durante todo el recorrido.

Desde la Corredera, se obtienen vistas de gran parte de la comarca de La Janda y se puede tomar algún aperitivo en los locales de hostelería del entorno. Se comienza por la zona donde se encuentran la Iglesia del Divino Salvador, el Arco de la Segur y el Palacio del Marqués del Tamarón.

La Iglesia del Divino Salvador

De estilo mudéjar y gótico, alberga en su interior un retablo en el Altar Mayor realizado por Francisco de Villegas en el siglo XVII. (Consultar horario: 956 45 00 56).

El Arco de la Segur


Data de la época de los Reyes Católicos y es la mitad que queda de un arco de medio punto.

Palacio del Marqués del Tamarón

Actualmente alberga el Museo de Vejer. Es una casa solariega del siglo XVIII con una colección de objetos históricos y arqueológicos de la localidad. Horario de visitas: lunes a sábado, de 10:30 a 14:00 y de 16:00 a 18:00. Domingo cerrado. Precio de 2 €, menores de 12 años y jubilados gratis.



La Iglesia del Divino Salvador



El Arco de la Segur




Palacio del Marqués del Tamarón

Vejer de la Frontera

Un poco más adelante, se encuentra la Plaza de España (4), centro de la localidad y escenario de numerosos actos festivos y populares. En ella, están el Ayuntamiento, el Juzgado de Paz y varios locales de hostelería. Destaca la fuente central de la plaza, realizada con azulejos sevillanos y popularmente conocida como de los pescaítos.

Bajando por la calle Canalejas, se llega al Castillo (6), de origen árabe. Desde sus patios, se observan las almenas y desde ellas vistas de Vejer. Horario de visita: sábados, de 11:00 a 14:00 y de 17:00 a 19:30. Domingos, de 11:00 a 14:00 h.

El barrio de la Judería es el de mayor tipismo, con casas encaladas, callejero intrincado, balcones llenos de flores y su tramo correspondiente de la muralla. En él, se encuentran el Arco de la Puerta Cerrada (7), de los siglos XI-XII y uno de los lugares más fotografiados de Vejer, y el Arco de las Monjas (8), serie de contrafuertes del antiguo Convento de las Monjas Concepcionistas, del siglo XVI, que actualmente alberga el museo de costumbres y tradiciones de Vejer. Horario de visitas: lunes a sábado, de 10:30 a 14:00 y de 16:00 a 18:00. Domingo cerrado.



Vejer de la Frontera

Recomendamos perderse por estas calles y descubrir diversos miradores, así como el rincón "bésame en este rincón", aparte de los bellísimos patios.

En el barrio de San Miguel, todavía en la parte urbana, se encuentran tres de los cinco molinos de viento al estilo cartaginés, construidos en el siglo XIX. Se puede visitar uno de ellos bajo petición para ver su maquinaria. Teléfonos: 696 417 049 y 660 842 720.

Bajando de Vejer por el mismo camino recomendado para subir, se puede llegar a Santa Lucía, una barriada rural cercana declarada Monumento Natural. Allí, está el Acueducto de Santa Lucía, una construcción del siglo XVI que se usó para el funcionamiento de los molinos de agua de los Duques de Medina Sidonia. En el camino hacia Barbate, dejando atrás La Barca de Vejer, se llega al Santuario de la Virgen de la Oliva. Este lugar estuvo habitado desde época romana y posteriormente los visigodos construyeron una basílica sobre la que se levanta el santuario actual. En su interior, se encuentra la talla de la Virgen de la Oliva, patrona de Vejer.



Molinos de viento



Acueducto de Santa Lucía



Santuario Virgen de la Oliva

Vejer también cuenta con playa, aunque se encuentra a 11 km del casco urbano. Para llegar, se toma la A-2230 hasta Vejer Costa-El Palmar. Situada entre la costa de Conil y la de Barbate, es una playa extensa, prácticamente virgen, que invita a largos paseos o a contemplar el paisaje y las puestas de sol. Fuera del periodo estival no suele estar concurrida. En ella, se encuentra Torrenueva, una de las torres de vigilancia usadas para avisar de la llegada de piratas, bandoleros o fuerzas enemigas.

Una de las delicias que ofrece Vejer es el afamado lomo en manteca, que cuenta incluso con su día internacional. ¡No se vaya sin probar este manjar!

Otra figura típica, cuya silueta verá en varias ocasiones, es la de las Cobijás. Se trata de un traje tradicional castellano que cubre la cabeza y la cara y que puede parecer de origen islámico.

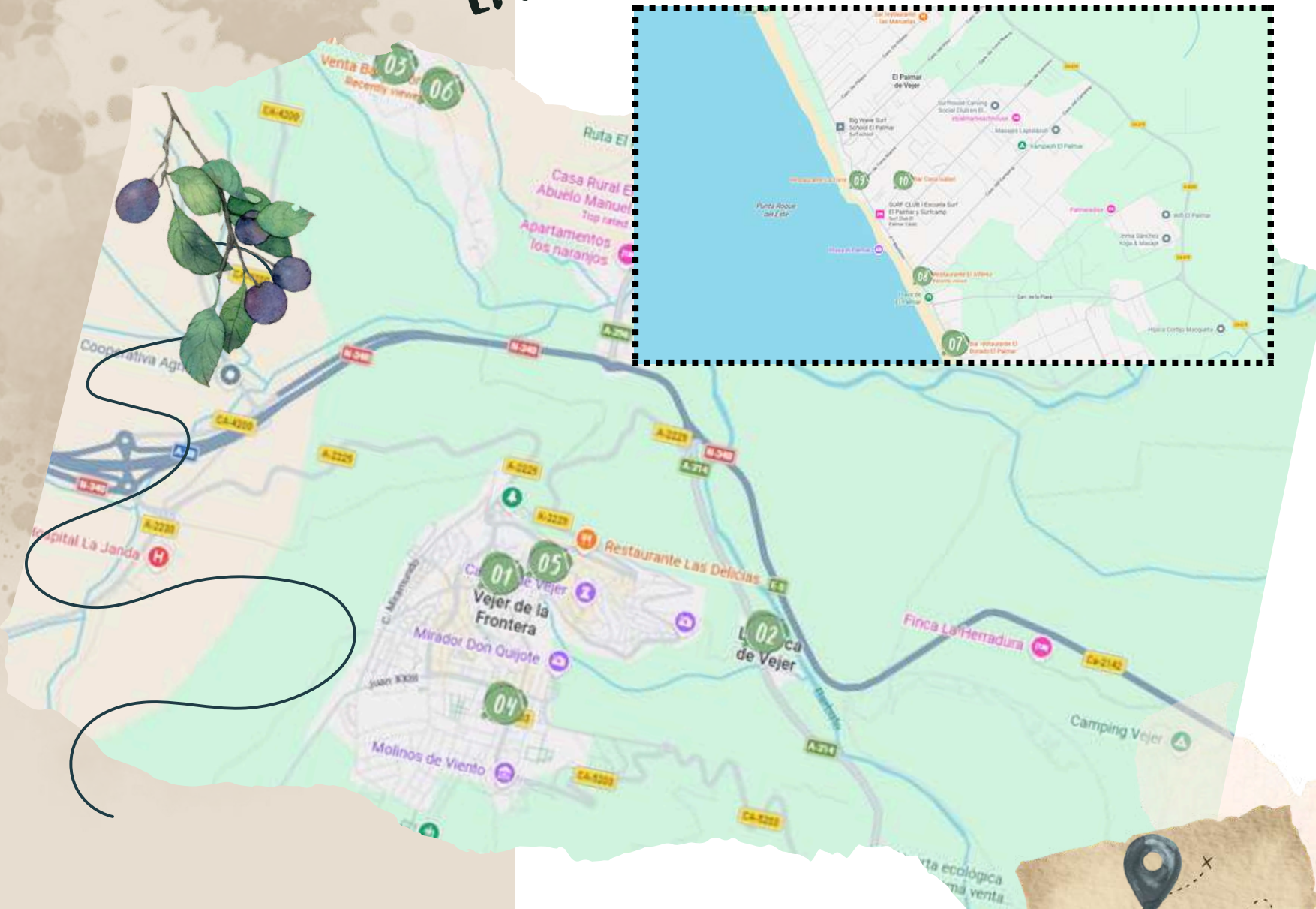
Actualmente, solo se usa en fiestas patronales. En las inmediaciones de La Judería, hay un pequeño monumento presidiendo el mirador.

Por último, Vejer cuenta con una extensa oferta de turismo activo: senderismo, golf, hípica, surf e incluso parapente.



Playa del Palmar

El Palmar



¿Dónde comer?



01

EL JARDÍN DEL CALIFA

Situado en la Plaza de España, con hotel y vistas al casco histórico.

02

VENTA PINTO

Conocido por las carnes y los bocadillos, está en La Barca de Vejer. El lomo en manteca, las banderillas de atún, la hamburguesa de atún con queso y la ensaladilla son opciones de tapeo recomendables. La carta en mesa tiene un precio elevado, aunque la calidad lo justifica.

PicoFriendly

03

LA CASTILLERÍA

Restaurante vasco especializado en carnes a buen precio. Se le considera el restaurante con mejores carnes de la provincia. Su propietario, Juan, lo cierra varios meses al año, por lo que conviene confirmar apertura antes de ir. Se recomienda reservar.

PicoFriendly

04

EL ROIO

Bar-restaurante en la zona moderna de la localidad, con cocina innovadora y precio ajustado.

05

RESTAURANTE EL REFECTORIO

En la Plazuela, s/n está el restaurante del hotel El Convento. Buena selección de carnes retintas.

06

VENTA EL TORO

En la barriada rural de Santa Lucía. Se recomienda probar los huevos fritos con patatas. Conviene reservar: 956 451 407.

07

SAJORAMI BEACH

Restaurante y alojamiento situado junto a la playa de El Palmar, en el término municipal de Vejer de la Frontera. Es muy conocido por su ubicación frente al mar y por su ambiente relajado, siendo un lugar frecuentado para disfrutar de la gastronomía y de las puestas de sol

08

RESTAURANTE EL ALFÉREZ

Frente al reloj de sol de la playa de El Palmar. Especializado en arroz con carabineros y en los distintos despieces de atún. En temporada, las alcachofas confitadas con mojama de atún rojo y queso de cabra payoya son una opción destacada. Se recomienda dejarse guiar por los camareros en la elección de productos y cantidades.

09

RESTAURANTE LA TORRE


En la playa de El Palmar, especializado en arroces y cocina fusión asiática. Cuenta con terraza sobre la propia torre, a pie de mar. Precios razonables.

10

CASA ISABEL

En segunda línea de playa de El Palmar, con cocina casera, arroces y precios ajustados.





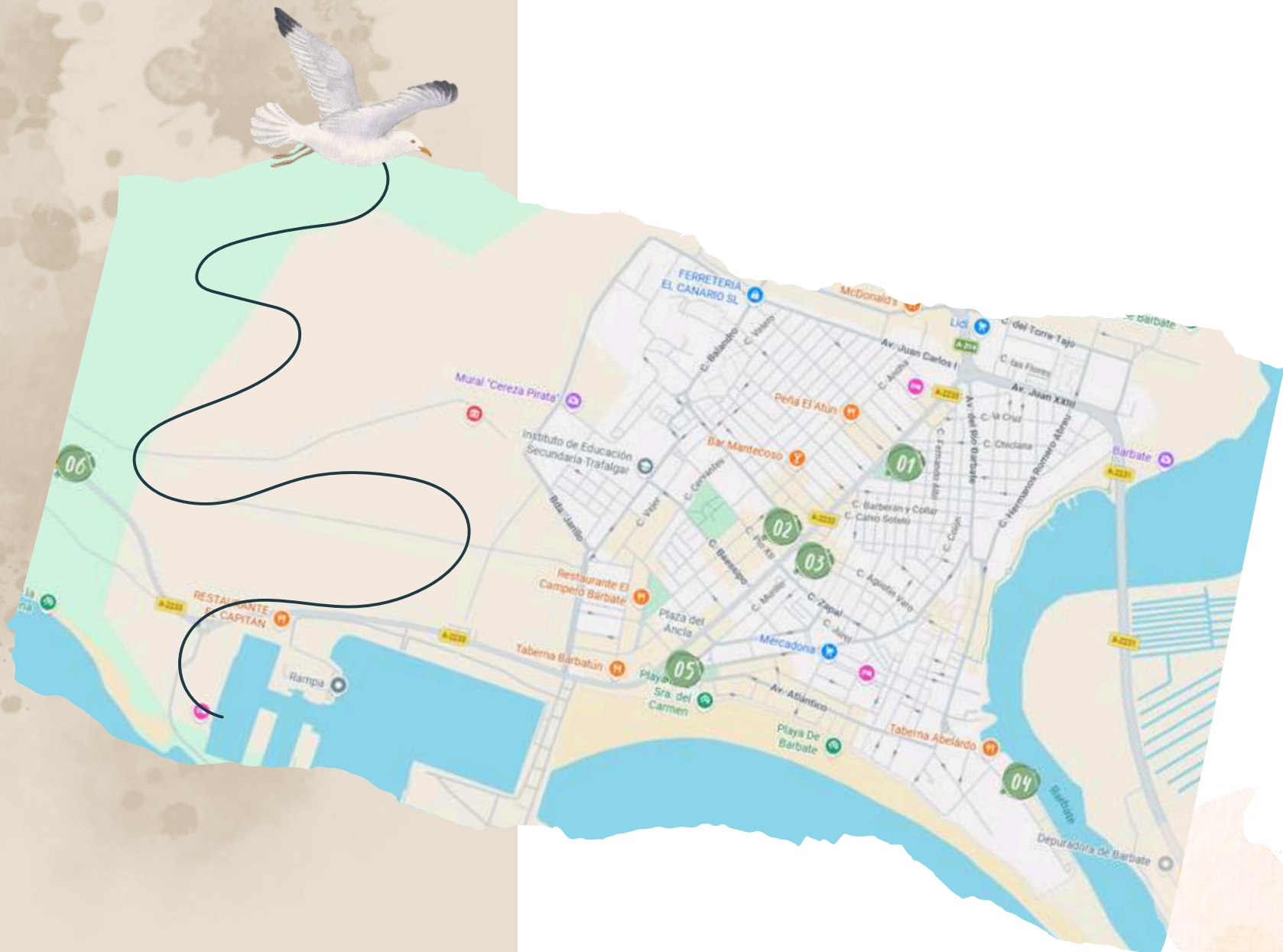
31 Barbate

Barbate

El término municipal de Barbate posee un valioso patrimonio natural, cultural así como gastronómico.

Desde la épica trágica en Trafalgar, la belleza exótica de Los Caños de Meca y acabando en su milenaria almadraba a orillas de Zahara. Primero nos centraremos en su casco urbano.





¡Qué Visitar?





01

Plaza de la Inmaculada

En la plaza de la Inmaculada, se encuentran los principales edificios de Barbate. El edificio del ayuntamiento, con líneas neoclásicas, construido entre 1951-1953. Justo al frente, cruzando la plaza, encontramos la iglesia parroquial de San Paulino, construida entre los años 1946 y 1954, dotada de una gran austeridad.

02

Mercado de Abastos

Continuando por la principal arteria de la localidad, llegamos a la avenida de Andalucía. Allí está ubicado, además de nuestra Casa Cuartel, el Mercado de Abastos de pequeña superficie pero decorado de forma espectacular simulando un fondo marino. En sus puestos encontrarán lo mejor de los productos de Barbate y alrededores destacando, cómo no, el atún rojo.

03

La zona más antigua de Barbate

Cruzando la avenida veremos la calle peatonal de Agustín Varo, la cual nos conduce a dicha zona, con sus calles encaladas y macetas coloridas.

04

Lonja Vieja

Situada a orillas del río que da nombre al pueblo, donde antes se situaba el muelle pesquero. Hoy este edificio con forma de puente de barco, y del mismo arquitecto que el del ayuntamiento, Casto Fernández Shaw, es Centro de Exposiciones y de Interpretación de los usos y costumbres de la localidad sobre todo del arte de pesca tradicional de la almadraba. Desde la lonja no nos será difícil llegar a la playa del Carmen, una magnífica playa urbana de casi 2 kilómetros y que finaliza en el nuevo puerto de Barbate o de la Albufera. Posee un estupendo paseo marítimo flanqueado de diversos locales de restauración y ocio.

05

Plaza del Faro

Se encuentra en el paseo, donde la escultura, presente en otras localidades, del atún veleta, obra del escultor Barberá Briones, acompaña y preside junto al faro la plaza. Desde esta situación, y si el día lo permite, se puede divisar las costas africanas.

06

Ruta de la Breña

Esta ruta lineal de 7 kilómetros discurre por el acantilado del Parque Natural de la Breña, conectando Barbate y Caños de Meca. Ofrece impresionantes vistas al océano Atlántico, pinares costeros, una torre del siglo XVI y la observación de aves marinas.



Puerto de Barbate



Palomar de la Breña


Antes de abandonar el casco urbano con dirección a Los Caños de Meca, está el puerto de Barbate (la Albufera)

Base de una de las más importantes flotas pesqueras de Andalucía. De camino está la Torre del Tajo, una edificación defensiva del S. XVI, a la que se llega a través de una tranquila y fácil ruta que va casi paralela a los acantilados de la Breña. Muy cerca de allí está el Palomar de la Breña, que pasa por ser uno de los más antiguos del mundo, y que data del S. XVIII. Cuenta con 7.770 nidos de terracota. Sus instalaciones se pueden visitar gratuitamente pidiendo permiso al personal del Hotel Rural el Cortijo de la Porquera.

A unos 4 kilómetros, por una angosta carretera, se encuentran las ruinas de la antigua Ermita de San Ambrosio, de origen visigodo, S. VII, construida sobre los restos de una villa romana. Y llegamos a Los Caños de Meca, antaño lugar de referencia para los hippies y bohemios de la segunda mitad del siglo XX. Su playa está delimitada por el acantilado de la Breña por un lado y el cabo de Trafalgar por el otro. Sus aguas cristalinas atraen a miles de turistas durante todo el año.

Uno de sus tramos es naturista. Conviene tener en cuenta las mareas para visitar todos estos puntos.

Pasando por Zahora, se llega al cabo de Trafalgar. En el tómbolo se encuentran el faro y un yacimiento arqueológico de época romana con restos de un templo y una factoría de salazones, industria que sigue en activo en Barbate, donde se produce la mojama con indicación geográfica protegida. Desde este punto, se obtienen vistas de uno de los atardeceres más representativos de esta costa.



Caños de Meca

Ruinas Ermita de San Ambrosio



Cabo de Trafalgar



¿Dónde comer?



01

LA PEÑA DEL ATÚN

Calle Ancha, n.º 35. Elaboraciones de atún a precio más asequible.

02

ATÚN ROJO

Especialidad en atún en múltiples elaboraciones. Local sin pretensiones decorativas.

03

EL CAMPERO ● ●

Avenida de la Constitución, n.º 5. Referencia en la provincia para el atún rojo, con una carta extensa de elaboraciones. Precio elevado. En la barra, se sirve la misma carta a precio más ajustado.

04

LA TABERNA DEL CAMPERO

En Zahara de los Atunes, conocida también como Campero Tapas. Calle María Luisa, n.º 6, segunda calle a la izquierda, pasando el puente.

05

PALOMAR DE LA BREÑA

Palomar histórico considerado el más grande de Europa. Se puede visitar de camino, ya que está entre Barbate y Los Caños de Meca.

06

LA TABERNA DE ABELARDO

Conocida en Barbate como "Ca Presenta", junto a la almadraba vieja. Bar tradicional donde se preparan elaboraciones de atún de siempre. En el desayuno, se puede pedir un montadito de atún en manteca colorá. Para comer o tapear, se recomienda la mojama en tomate, las huevas de leche a la plancha y el corazón de atún.

07

RESTAURANTE LA ESTRELLA POLAR

Avenida del Mar, n.º 106. Especialidad en pescados a la sal y a la espalda.

08

EL ESTABLO

Calle Ancha, n.º 35. Elaboraciones de atún a precio más asequible.

09

RESTAURANTE EL TIMÓN

En el paseo marítimo. Especialidad en atún.

10

CONSERVAS

Se pueden adquirir en tiendas de La Chanca, Herpac, Gadira o El Rey de Oros, en el Polígono Industrial El Olivar, y en varios establecimientos del casco urbano.

11

BAR PAQUETE

Frente al puerto de Barbate, en la explanada del recinto ferial. Especialidad en fritura de pescado, con la morena en adobo como plato destacado.

12

VENTA LUIS

En el parque natural de la Breña, carretera Arroyo de San Ambrosio, n.º 24, pedanía de San Ambrosio (Barbate). Cocina de campo, con el almuerzo campero como plato principal, guiso de la comarca de La Janda con carne y manteca colorá, y el pollo de campo.

13

CASA JUANITO

En Zahara de los Atunes. Cocina gaditana tradicional.

14

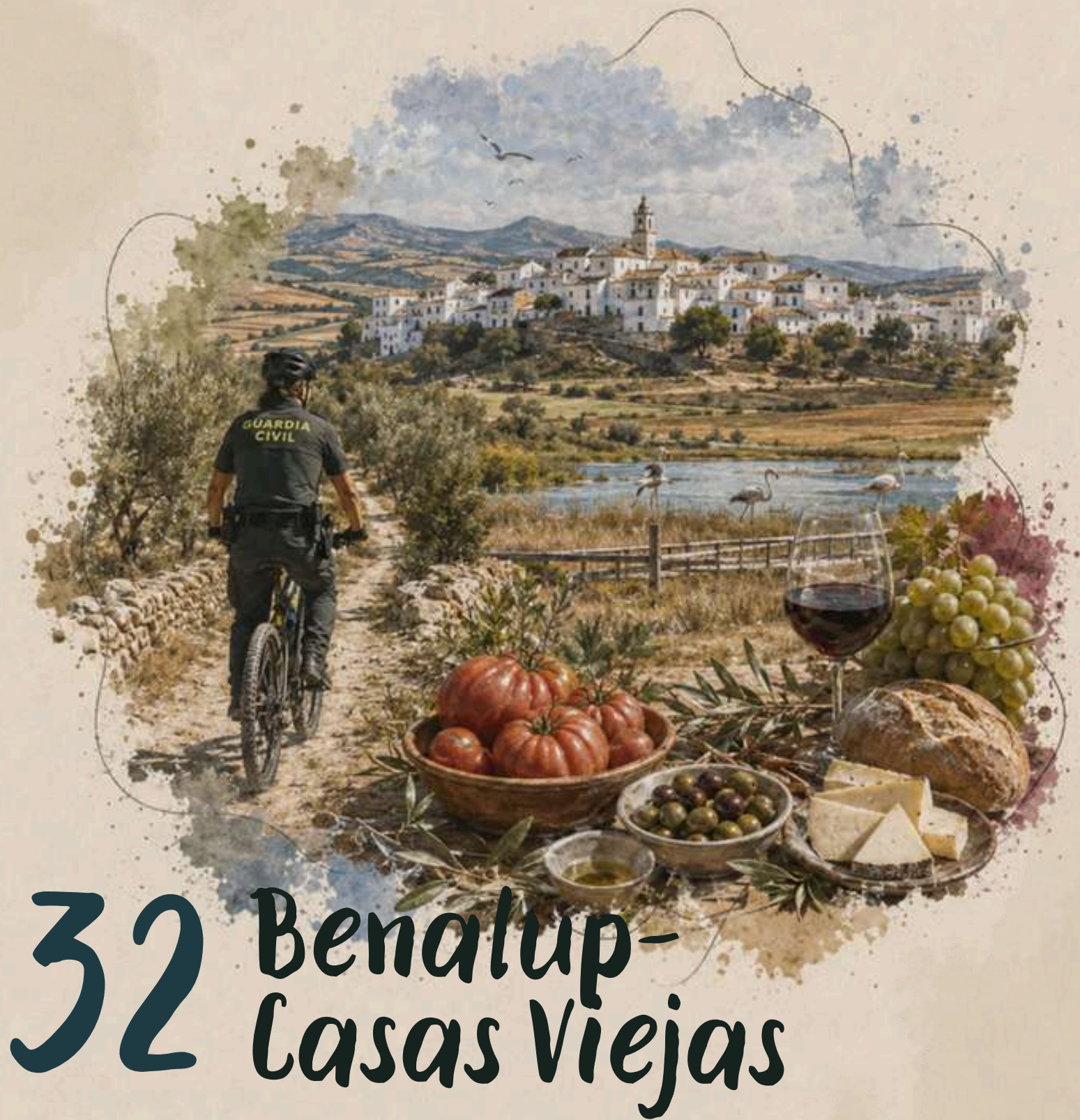
ABACERÍA LAS OLIVAS

Calle María Luisa, Zahara de los Atunes. Carta variada con productos de la zona.

14

TABANCO BODEGUITA ALMABRAZO EL RELOJERO

Tapitas frías, muy en la línea de la nueva generación de tabancos jerezanos.



32 Benalup- Casas Viejas

Benalup-Casas Viejas

En el cruce de caminos entre Vejer, Medina y Alcalá, se encuentra Benalup-Casas Viejas.

Posee un patrimonio natural y arqueológico muy interesante. En sus calles, tuvieron lugar los sucesos de Casas Viejas de enero de 1933, un enfrentamiento entre campesinos anarquistas y las fuerzas del orden durante la Segunda República.

Su casco urbano, salpicado de fuentes, es la puerta del Parque de Los Alcornocales.



En la calle Huelva, se encuentra el edificio del Centro de Interpretación del Cádiz Prehistórico, con tres plantas y diversos recursos divulgativos que permiten recorrer los períodos que conforman la prehistoria de Cádiz.

Desde allí, se llega a la Plaza de Nuestra Señora del Socorro o de La Alameda, donde se encuentra el edificio más antiguo de la localidad, la Iglesia Parroquial de Nuestra Señora del Socorro. El templo, de estilo ecléctico, finalizó su construcción en 1930 sobre el solar de la antigua ermita de 1555.

En la calle Nueva, se encuentra el Espacio Conmemorativo Casas Viejas 1933, construido en el lugar donde estaba el chozo de la familia Seisdedos. En él, se recogen documentos, relatos y objetos para entender los sucesos de enero de 1933, que marcaron no solo a Casas Viejas sino a la España de la época. Existe además una ruta señalizada por los lugares más representativos de aquellos hechos.

Benalup cuenta con numerosas fuentes repartidas por sus calles y parajes. Entre ellas, destaca la fuente del Chorro Grande (4), la más grande del pueblo, reconocible por sus tejas de color verde. Cerca de ella vivió el antropólogo estadounidense Jerome Mintz, quien llegó a la localidad en 1965 y desarrolló un extenso trabajo de campo durante dos décadas. Sus grabaciones y fotografías forman parte del archivo del Museo Smithsonian de Estados Unidos.



Iglesia Parroquial de Nuestra Señora del Socorro



Fuente del Chorro Grande



Espacio Conmemorativo Casas Viejas 1933



A las afueras del casco urbano, bordeando el campo de golf y a poco más de tres km, se encuentra la Torre de la Morita o castillo de Benalup. Las primeras referencias escritas de su existencia datan de 1271, cuando el rey Alfonso X cedió su propiedad al primer obispo de Cádiz. Se conserva la torre del homenaje. Casi al final de la calle Paternilla, comienza el sendero del Parque temático y Botánico Tajo de la Cisma, que recorre la riqueza vegetal del Parque de los Alcornocales e incluye recreaciones de aula de la naturaleza y un mirador, junto a dólmenes, pinturas rupestres, tumbas antropomórficas, chozos...e incluso una zona recreativa.

Fuera del casco urbano, hay otros enclaves de interés. Por la carretera A-2226, en dirección a la autovía A-381 Jerez-Los Barrios, se llega al embalse del Celemín. Muy cerca se encuentra la Cueva del Tajo de las Figuras, un enclave arqueológico con pinturas rupestres del Neolítico y el Calcolítico. No está abierta al público, aunque en las inmediaciones, en la sierra Momia, se pueden encontrar cuevas y abrigos con restos de pinturas y tumbas antropomórficas.

En el área recreativa del Celemín, se puede disfrutar del corredor de las Bahías, un paseo entre naturaleza, o simplemente pasar un día de campo.

Continuando por la carretera hacia la A-381, se llega al núcleo diseminado de Las Lagunetas, donde se encuentra el Museo de las Cúpulas, con tallas de madera del escultor local Manuel Mañez. Abre todos los días en horario de mañana y tarde.

En las ventas del entorno, se puede hacer una parada antes de continuar hacia el monasterio de San José Cuervo, enclave que pertenece al término municipal de Medina Sidonia y que se trata en la sección correspondiente.



Torre de la Morita o castillo de Benalup



Parque temático y Botánico Tajo de la Cisma

01

HOTEL LAS GRULLAS

PicoFriendly

A la entrada de la localidad desde Medina Sidonia. Cocina tradicional a precio ajustado. Los desayunos tienen especial reputación en la zona. Posiblemente el mejor desayuno de la provincia.

02

HOSTAL RESTAURANTE BENALUP GOLF

Junto al Hotel Fair Play Golf, con vistas a los llanos de la antigua laguna de La Janda hasta Facinas. Cocina de autor a buen precio.

03

RESTAURANTE ZAHORÍ


En el Polígono Industrial Zahorí. Buena relación calidad-precio.

04

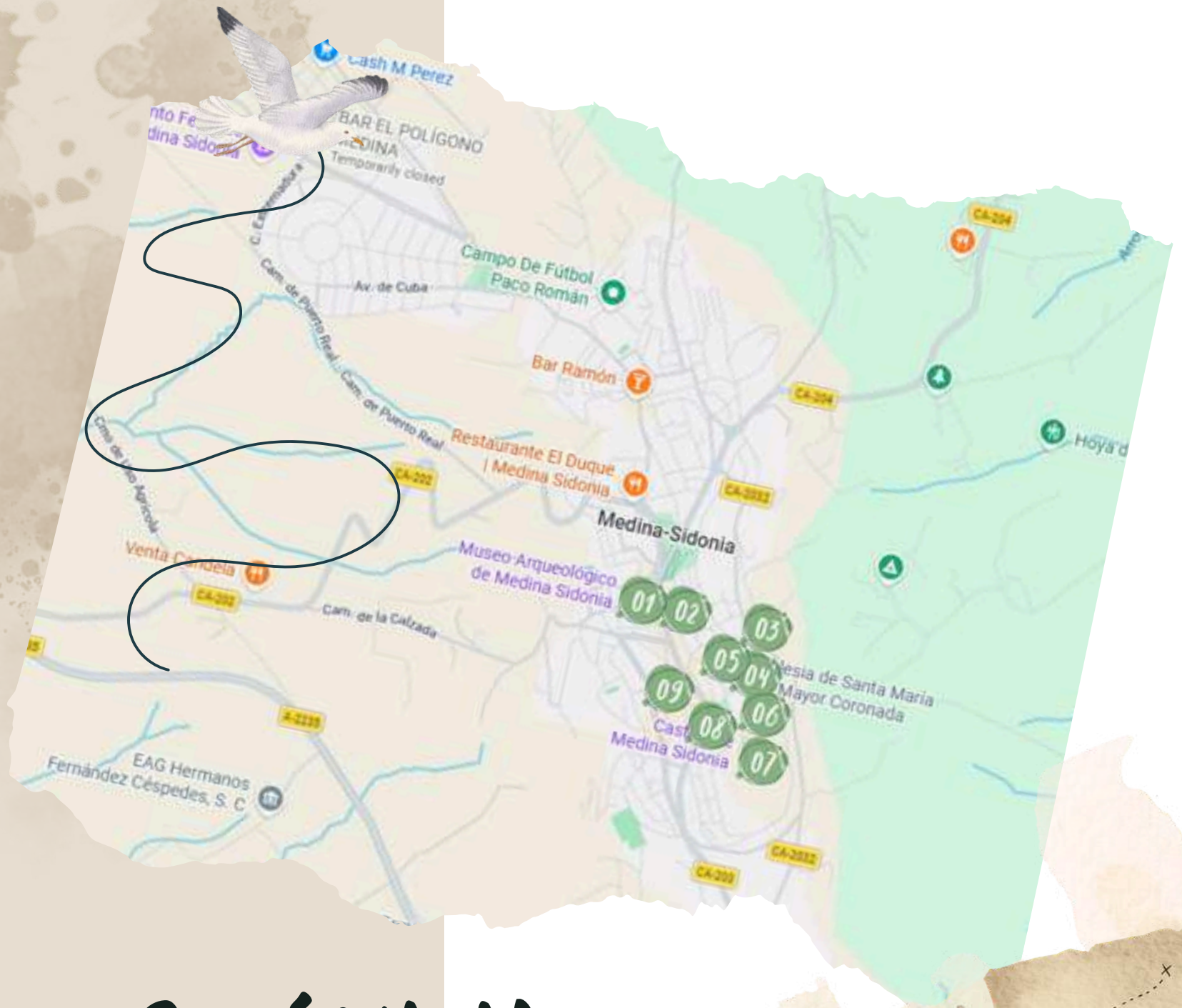
VENTA CORRERO Y VENTA ESTUDILLO

En la barriada de Las Lagunetas. Especialidad en platos de caza y arroces.





33 Medina Sidonia



¿Qué Visitar?



Aconsejamos llevar un calzado cómodo. Por eso de las cuestas. También aparcar el vehículo para no callejear por el casco antiguo. Dicho esto, comenzaremos por:



01

Museo Arqueológico

Se encuentra a escasos metros, en la calle Ortega. Posee una exposición permanente de objetos hallados en Medina Sidonia. Hay objetos desde la edad del Bronce, lo que muestra la importancia que siempre tuvo este enclave para las diferentes culturas que por aquí han pasado. En el subsuelo del museo se puede visitar un espacio arqueológico perteneciente a la ciudad romana de Asido Caeserina. Se puede transitar por un tramo de calle con restos de casas y acceder al sótano abovedado además de una zona de galerías que conformarían las cloacas romanas. También existen restos de una alfarería del S. XII-XIII con dos hornos de cocción.

02

Arco de la Pastora y su fuente de la Salada

Es el tramo mejor conservado del antiguo sistema de la muralla defensiva de la ciudad. Su puerta de estilo andalusí es de las imágenes más icónicas de Medina.

03

Puerta del Sol

Llegamos bordeando el exterior del casco antiguo, por la avenida de la Sierra. Es una de las principales entradas que poseía la ciudad. Tras esta puerta se encontraron el palacio de los Duques de Medina Sidonia y la casa natal del almirante Pascual Cervera.

04

Convento de Jesús, María y José

Construido a finales del S. XVII. Actualmente siguen allí las hermanas Agustinas Recoletas. Poseen un obrador de dulces artesanales y licor rompoppe que venden al público. De planta octogonal, su exterior sobrio posee dos entradas, una para entrar en la iglesia y otra para el convento. Está rematado por una torre campanario rematada por azulejos. En su interior destacamos el retablo mayor de estilo barroco. Destacar también la bóveda de pañuelo existente en su parte central, y que está profusamente decorada con frescos de pasajes de la vida de San Agustín.

05

Iglesia de Santa María la Mayor Coronada

De estilo gótico plateresco (S. XVI), aunque cuenta con elementos tanto renacentistas como mudéjares. En su interior podrán contemplar su retablo de la Capilla Mayor que posee 168 figuras, con la imagen en su centro de la Virgen María. En el coro destaca un órgano rococó construido en 1742. Bien merece contemplar las obras existentes en el interior de esta gran iglesia.

06

Torreón de Doña Blanca y Villa Vieja

Conforman un extenso espacio arqueológico. De origen árabe, se sabe que su construcción se inició en el S. X. Se construyó sobre una antigua fortaleza romana. La torre Albarrana es donde estuvo recluida y murió envenenada, en 1361, Doña Blanca, reina consorte de Castilla.

07

El Castillo

Situado en la parte más alta del cerro del Castillo, esta zona cuenta con vestigios romanos, visigodos y árabes. Construido inicialmente por los árabes en el S. X, con posterioridad los almorávides y almohades construirían uno nuevo, pero con materiales más frágiles, lo que lleva ya en el S. XV que el Duque de Medina Sidonia ordene una mejora defensiva de la población que incluiría el castillo. Posteriores modificaciones, como las que realizó el ejército napoleónico, han llevado a la fortaleza a su actual estado.

08

El Arco de Belén

Denominado así por la hornacina con una imagen de la Virgen de Belén, es parte del recinto amurallado de la época islámica. Como curiosidad, el arco original se encuentra oculto por una vivienda, siendo el actual un hueco abierto a finales del S. XVI. A escasos metros, en el exterior, se encuentran las Caballerizas del Duque, del S. XVI, un edificio de mampostería y carente de decoración. Actualmente se usa como salón de actos y exposiciones.

09

Convento de San Cristóbal y Santa Rita

Por la misma calle San Juan nos tropezaremos con el Convento de San Cristóbal y Santa Rita, construcción del S. XVII donde los protagonistas son la cal de su fachada y la torre con los dos arcos anexos a ella. La iglesia posee varias obras del barroco destacando su Altar Mayor, el púlpito y el coro separado por una celosía, lugar donde las Hermanas Agustinas asisten a la celebración de la Misa. Las monjas poseen un obrador artesanal y a través del torno (o de Instagram), se pueden comprar sus productos.

A las afueras de la localidad, bajando por la A-202, y tomando la tercera salida de la rotonda, se circulan unos 2 km por la A-2235 hasta llegar a la Ermita de los Santos Mártires. De origen visigótico, está considerada uno de los monumentos religiosos más antiguos de Andalucía. La parte más antigua, está construida en sillares de piedra, y, la torre almenada tiene inspiración árabe. En el interior, se conservan numerosos elementos de origen visigodo.

Medina Sidonia es conocida por su repostería. Cuenta con IGP propia (Indicación Geográfica Protegida) para el alfajor, dulce de tradición árabe elaborado con miel, almendras, avellanas, harina, pan rallado y especias. Son también reseñables los amarguillos y las tortas pardas.



Ermita de los Santos Mártires



¿Dónde comer?



01

EL CASTILLO

Especialidad en carnes. Aparcamiento frente al local. Tel. 956 410 823.

02

LA FÁBRICA DE LOS HERMANOS ORTEGA

Planta baja en formato de tapeo y comedor en planta alta con carnes de caza mayor y menor. Tel. 856 000 147.

03

RESTAURANTE EL DUQUE

A la entrada de Medina. Se recomiendan los raviolis de rabo de toro. Tel. 956 410 040.

04

BAR CÁDIZ

Especialidad en entrecot de ternera retinta, servido en piedra para que cada comensal regule el punto de cocción. Tel. 956 410 250.

05

VENTA ANDRÉS

A-381, salida 17. Cocina de producto con buena relación calidad-precio. Apta para grupos. Se puede comer en mesa o tapear en la barra. Entre los platos, destacan la carrillada, los chicharrones y el venado con chocolate. Tel. 956 230 512.

06

VENTA SOLDADO

Carretera Medina-Benalup, Los Badalejos. Cocina tradicional con especialidad en caza menor. Punto de encuentro de moteros los fines de semana. Tel. 956 417 119.

PicoFriendly


07

VENTORRILLO EL CARBÓN

Carretera Medina-Chiclana, pk 2,2. Especialidad en arroz con venado y cochinillo al horno. Tel. 856 047 323.

08

VENTA CANDELA



34 Alcalá de los Gazules

Alcalá de los Gazules

Alcalá de los Gazules se sitúa en el cerro del mismo nombre.

Se recomienda calzado cómodo para recorrer su casco histórico. En su término municipal, se encontró el documento en latín más antiguo de España, que actualmente se conserva en el Museo del Louvre de París. El municipio, enclavado en el Parque de los Alcornocales, cuenta con un patrimonio natural de gran extensión.




Entrando en Alcalá por la A-2364, se obtiene una vista de la localidad desde el Puerto de Levante. Un poco más adelante se encuentran Las Peñas, las únicas rocas magmáticas de la provincia. Se recomienda aparcar en las inmediaciones y continuar a pie.

Subiendo se puede hacer una parada en la Plaza de Abastos y la antigua Iglesia de Santo Domingo, del siglo XVI, que actualmente el ayuntamiento usa como espacio cultural.

En la Alameda de la Cruz, presidida por el busto de Sáez de Andino y un reloj de los años veinte del siglo pasado, hay varios locales donde reponer fuerzas antes de subir a la zona alta. En ella se encuentra la Iglesia de San Francisco o de la Victoria, perteneciente al antiguo convento de la orden de los Mínimos. Es un templo del siglo XVI de planta de cruz latina, con una sola nave con pilastras corintias. En el crucero, se pueden ver dos capillas: una rococó dedicada a San Francisco de Paula y otra más reciente dedicada a Santa Ángela de la Cruz. El retablo mayor es de estilo neoclásico. En el interior, se encuentra la imagen de Jesús Nazareno, que procesiona la noche del Jueves Santo, y las antiguas dependencias conventuales con un claustro.

Subiendo por la calle Real, se llega a la Plaza de San Jorge, donde se encuentra la Iglesia de San Jorge, de estilo gótico tardío. El altar mayor está presidido por la imagen del santo que da nombre al templo. Destacan el coro con sillería tallada y el órgano histórico.



A un lateral de la iglesia, se encuentra la Casa del Cabildo, edificio renacentista del siglo XVI que se usó como sede consistorial hasta principios del siglo XX. Destaca su fachada austera y el contraste de colores.

Frente al campanario de la iglesia, está el antiguo Convento de Santa Clara, de los siglos XVI-XVII, que actualmente alberga las Escuelas Profesionales de la Sagrada Familia. El claustro, hoy ocupado por aulas, y el campanario de torre cuadrada definen el perfil de la zona alta de la ciudad.

En las inmediaciones de la Plaza de San Jorge, entre la parroquia y el castillo, se encuentra el Beaterio de Jesús, María y José, dedicado actualmente a la educación primaria y a una residencia de mayores.



La Casa del Cabildo



Convento de Santa Clara

311



Beaterio de Jesús, María y José




Fuente de la Sala


Del castillo, se conserva únicamente el torreón. Es una construcción de origen almohade, aunque se han encontrado restos romanos. Las murallas fueron voladas por las tropas napoleónicas en 1811. Horario de visita: jueves a domingo, de 11:00 a 14:00.

Desde la Coracha, se puede bajar hasta la calle de Nuestra Señora de los Santos, donde se encuentran los baños y fuentes romanas. De origen romano, se construyeron para aprovechar un manantial en la roca. Se conservan los depósitos abovedados de los siglos II-I a.C. En época medieval, el agua se encauzó hasta la fuente actual, con ocho pilas.

Bordeando la parte baja de la localidad, se encuentran los tres pozos, de origen árabe y ejemplo de arquitectura popular: Pozo de Arriba, Pozo de Enmedio y Pozo de Abajo.



Fuente de la Sala



312

Castillo

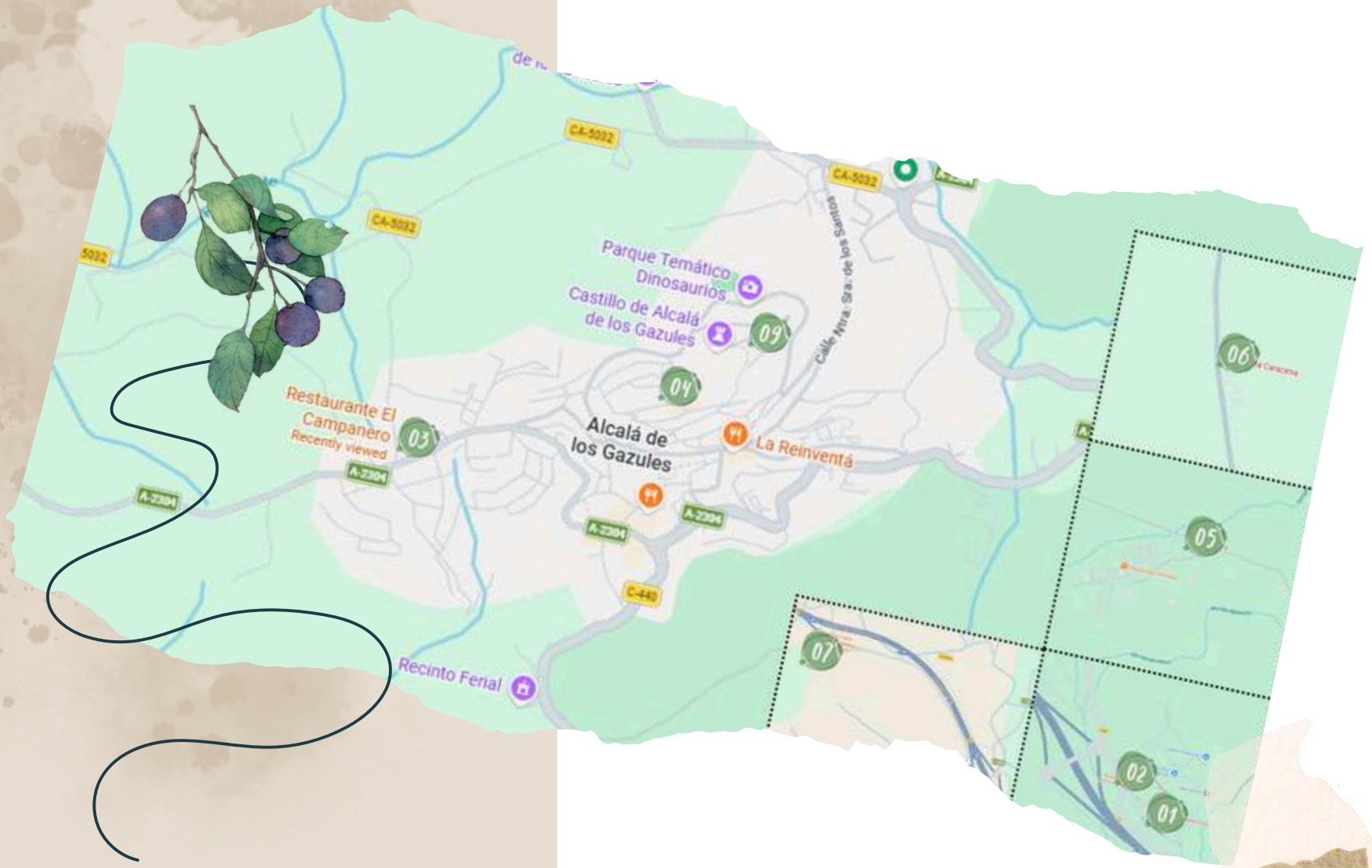
A unos cinco kilómetros del casco urbano, se encuentra el Santuario de Nuestra Señora de los Santos, donde se venera a la patrona de Alcalá. De arquitectura sencilla, tiene un patio interior y una capilla de nave única presidida por el camarín de la Virgen. En sus paredes, se conservan pinturas murales del siglo XVIII y una colección de "exvotos" en agradecimiento por alguna gracia concedida a los fieles. La bóveda está profusamente adornada con pinturas murales del siglo XVIII.



Pozo Arriba

Pozo Enmedio

Pozo Abajo



¿Dónde comer?



01

RESTAURANTE LOS CORZOS

En el área de descanso La Palmosa, a pie de la A-381 entre Alcalá y Jerez de la Frontera.

02

VENTA EL GAMO

También en el área de descanso La Palmosa, con cocina tradicional de la comarca.

03

RESTAURANTE EL CAMPANERO

A la entrada de la población por el puerto de Levante, con vistas al casco histórico de Alcalá.

04

BAR RESTAURANTE TERRITORIO FLAMENCO

En la Plaza de San Jorge o Plaza Alta, en el corazón del casco histórico. Los fines de semana cuentan con actuaciones de flamenco en directo.

05

VENTA PATRITE

A la entrada del Parque de los Alcornocales, con cocina de campo y platos de la localidad. Se recomiendan el gazpacho caliente y el revuelto.

06

VENTA CARACENA

Venta tradicional en el entorno del Parque de los Alcornocales, con cocina de la sierra.

07

VENTA CRUCE DE LOS SANTOS

Situada en las proximidades del santuario de Nuestra Señora de los Santos, con platos de la comarca.

08


RESTAURANTE EL ALJIBE

En el casco urbano de Alcalá, con cocina de la zona.

09

RESTAURANTE SUBER

De reciente apertura en el mirador de la Coracha, con vistas a la sierra y el parque natural. La carta se basa en productos del entorno.



35 San José del Valle

San José del Valle

Situado entre la sierra, el parque de los Alcornocales y la campiña jerezana, se encuentra San José del Valle.

La localidad destaca por su ambiente tranquilo y sus tradiciones andaluzas muy arraigadas.

Su economía se basa principalmente en la agricultura, la ganadería y las actividades rurales.

En sus alrededores se pueden realizar rutas de senderismo y disfrutar de espacios naturales cercanos. San José del Valle ofrece a sus visitantes un entorno acogedor, ideal para el descanso y el turismo rural.





Colegio Salesiano de San Rafael y San Vicente

La conocida como Iglesia Vieja es actualmente un equipamiento municipal, aunque en el siglo XVIII formó parte del Convento de Frailes Carmelitas Descalzos y su advocación dio nombre al pueblo. El edificio, de líneas sobrias, conserva algunos detalles arquitectónicos de interés.

El Colegio Salesiano de San Rafael y San Vicente es un edificio de principios del siglo XX que continúa su labor educativa vinculado a la orden de La Salle y ha experimentado diversas ampliaciones a lo largo del tiempo.

La Iglesia Parroquial de San José, obra de 1954 de planta basilical, alberga en su interior imágenes procedentes del antiguo convento. Entre ellas, destacan un Cristo yacente, la imagen de María Auxiliadora y la de San José, copatronos de la localidad.



La Iglesia Parroquial de San José



Iglesia Vieja

Subiendo por el camino cercano al Colegio Salesiano, se llega a la Cruz del Valle, erigida en 1910 por los miembros de La Salle, en cumplimiento del deseo del Papa León XIII de coronar las cumbres con signos religiosos. Desde este punto, se puede disfrutar de vistas de la localidad y de la comarca.

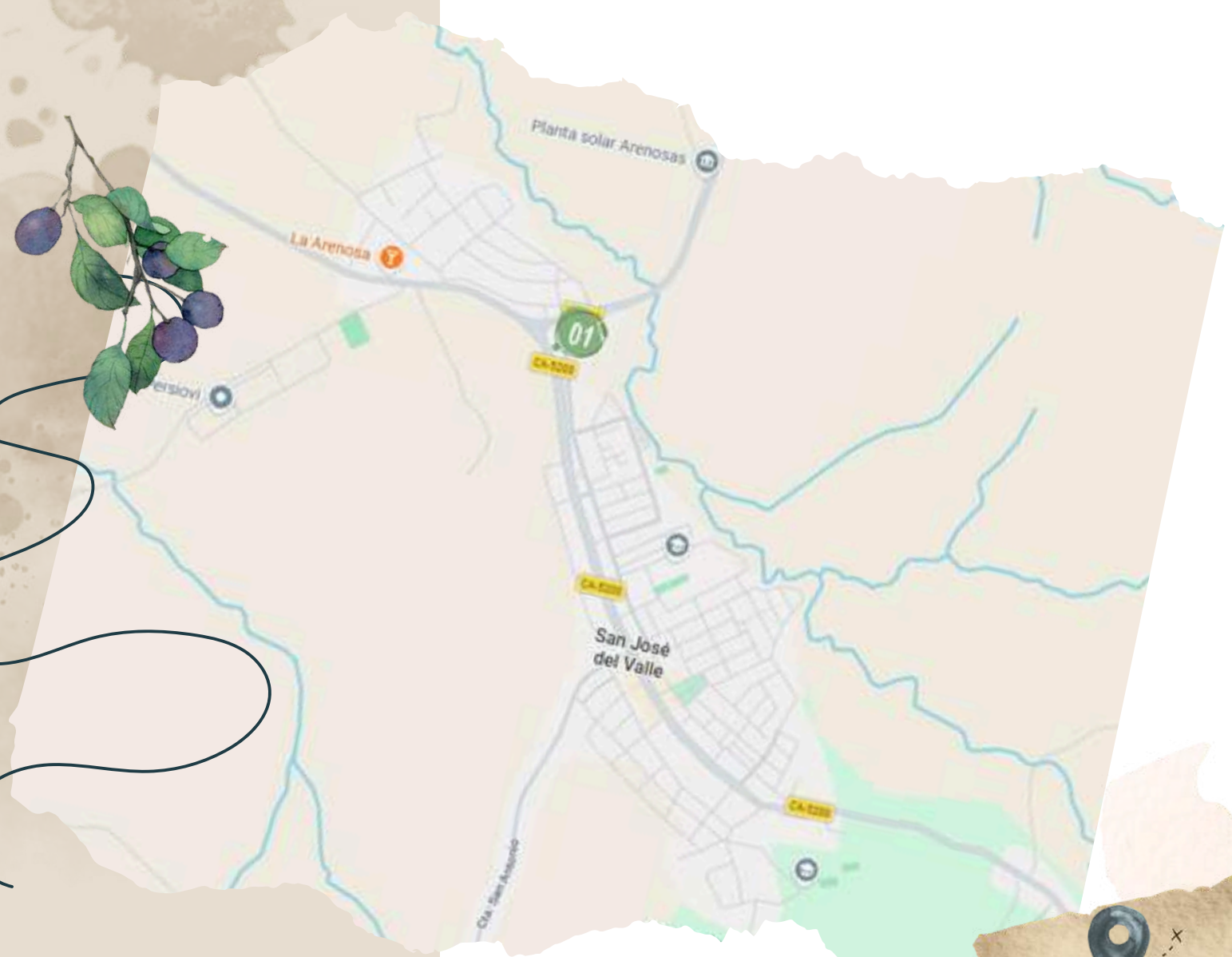
A unos siete kilómetros del casco urbano, por el camino de la Cuesta de San Antonio, se llega al Castillo de Gigonza, construcción de estilo andalusí sobre los restos de la antigua Saguntia romana, con una pequeña capilla del siglo XIX en su interior. En las proximidades, se encuentran el acueducto del Tempul, obra hidráulica de finales del siglo XIX, y las ruinas de los baños de Gigonza.



Cruz del Valle



Castillo de Gigonza



¿Dónde comer?




01

VENTA DURÁN

Donde se puede comer buena carne de venado y además es buen sitio para desayunar a precio económico. Tel.: 605 834 273.





36 Paterna de Rivera

Paterna de Rivera

Cuna de la petenera, uno de los palos del flamenco, Paterna nos ofrece un legado de arte inmaterial en toda regla.





¿Qué Visitar?





01

Plaza de la Constitución

El centro de Paterna es la Plaza de la Constitución, donde se encuentran dos de los edificios más singulares de la localidad. El primero, fue construido a mediados del siglo XX, por el filántropo Elías Ahuja, quien también construyó la Casa de la Cultura y la antigua Casa Cuartel. Sus dependencias están decoradas con cuadros de artistas locales y fotografías antiguas de Paterna.

En la misma plaza, se encuentra la iglesia parroquial, cuya construcción data del siglo XVI. Es un edificio de planta rectangular con tres naves, con la nave central cerrada en techumbre de madera de estilo mudéjar y el campanario rematado con azulejos. En el interior, se puede observar la imagen de la Virgen, bajo cuya advocación se erigió el templo, procedente de un taller sevillano del siglo XVI.

En la calle Real, antes de entrar a la plaza, se encuentra la típica casa solariega, ejemplo de la arquitectura de este tipo en la localidad, sin ornamentación exterior y con un patio interior apuntalado.

02

El Museo Etnológico y Etnográfico de la Janda

Acoge diversas actividades culturales y alberga una exposición permanente sobre los pueblos de la comarca, además de recreaciones de los usos y costumbres de la zona.

03

La Torre de los Cuatro Vientos

Vestigio de las obras que inició Elías Ahuja para llevar el agua a la localidad en la primera mitad del siglo XX.

04

Diversas obras de arte

En la travesía de la A-389, que se convierte en la avenida de Blas Infante, se encuentran diversas obras de arte: esculturas, azulejos y el Retablo de la Vida, obras del escultor Cuesta Arana, entre ellos el dedicado a la Petenera.

En este tramo, está también el edificio del V Centenario, destinado a equipamiento cultural. En el resto de la localidad, se encuentran repartidos otros monumentos del mismo tipo, dedicados en su mayoría a figuras del cante jondo, como el Perro de Paterna o Rufino de Paterna.



¿Dónde comer?



01

VENTA EL CANTARERO

A la salida de la población en dirección a Alcalá de los Gazules. Salón de grandes dimensiones con guisos y carnes de la zona.

02

BAR RUFINO


A los pies del monumento a la Petenera. Tapas y raciones de carne de caza y, en temporada, caracoles y cabrillas

03

RESTAURANTE EL PERRO DE PATERNA

En la Plaza de la Constitución. Local de estilo rústico con tapas y platos de la zona





37 Algar

Algar

De origen árabe, este pueblo se halla situado muy cerca de los Embalses de los Hurones y el de Guadalcazín, y entre los dos grandes parques naturales de la provincia. Su entorno natural es, sin duda, su mejor baza.



Muy cerquita de nuestra Casa Cuartel veremos la Plaza de Toros, una construcción centenaria de arquitectura popular realizada con piedra y mampostería, destacando especialmente su acceso principal. En las inmediaciones, en la Plaza Rafael Alberti, se halla el monumento a la fundación de la localidad, donde resalta un navío del siglo XVIII que dio origen a la misma.

Merece la pena realizar un pequeño paseo por la principal vía de la localidad, la Calle Real, donde se encuentran la mayoría de comercios. Se puede aprovechar para hacer alguna compra o tomar un aperitivo, además de observar la arquitectura típica, compuesta por casas de dos plantas, fachadas sencillas y poca decoración. En uno de los extremos de esta calle se ubica la Puerta de Alcalá, con una pequeña escalera flanqueada de arriates que culmina en una portada con un paisaje rocoso al fondo. Desde este punto se divisa la Casa o Castillo de Pedro Lobato, una singular construcción levantada con sus propias manos por este boxeador y que, por su aspecto, puede confundirse con un castillo o las ruinas de una iglesia.



Plaza de toros



Puerta de Alcalá

Calle Real



Plaza de la Constitución

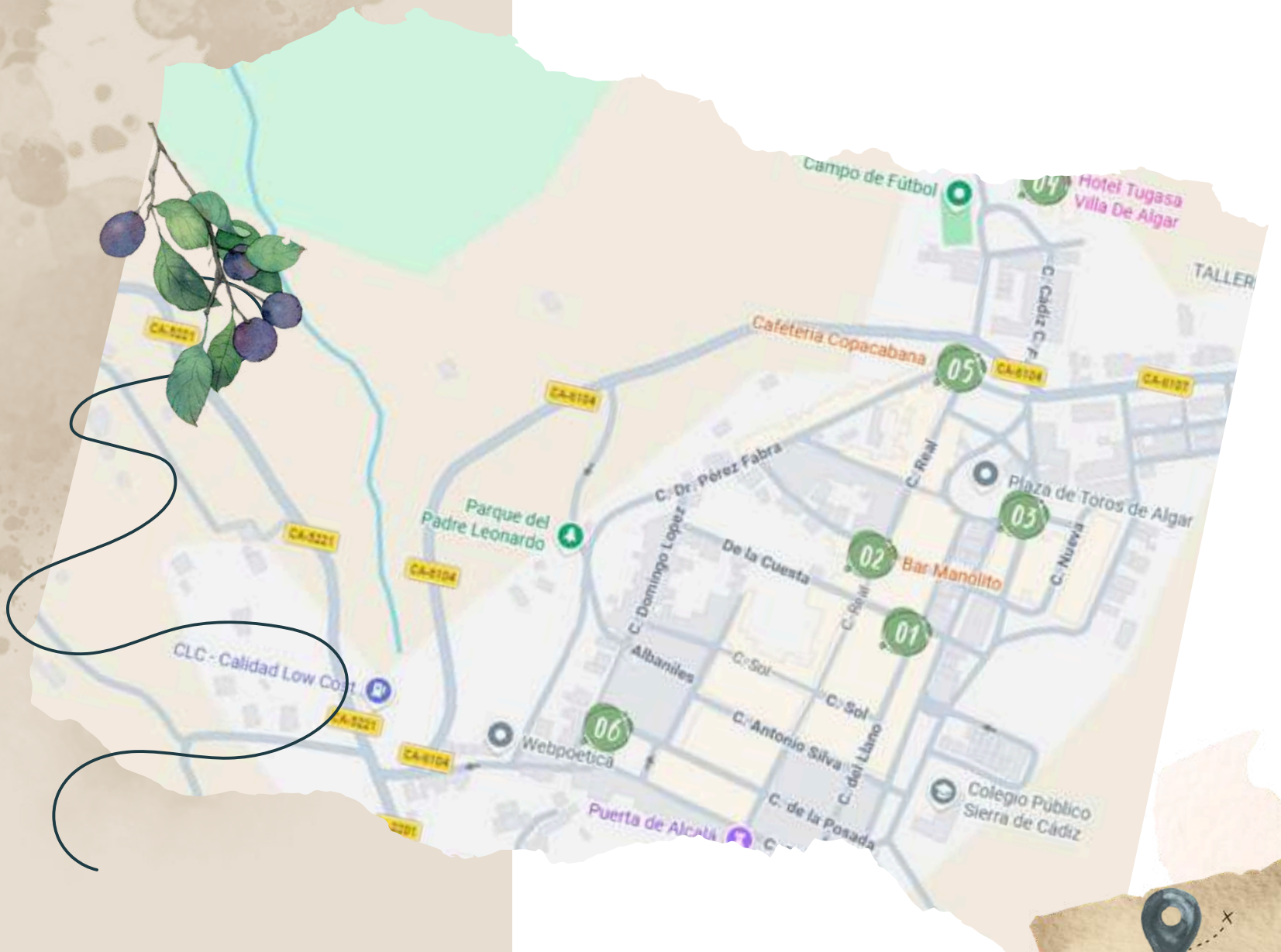
Continuando el paseo urbano, llegamos a la Plaza de la Constitución, centro de la localidad, donde se encuentran el Ayuntamiento, con fachada del siglo XVIII, y la Iglesia de Nuestra Señora de Guadalupe, patrona de Algar, construida entre 1762 y 1763. La fachada blanca del templo combina elementos barrocos y neoclásicos, mientras que la plaza está presidida por una fuente monumento dedicada a los emigrantes de la localidad. Muy cerca se encuentra también el barrio del Calvario, con calles en pendiente desde las que se obtienen bonitas vistas del entorno.

Carnes Hervas

Además de su patrimonio urbano, Algar ofrece numerosas experiencias ligadas a la naturaleza y la tradición local. En la localidad destaca Carnes Herva, empresa tradicional especializada en carnes y chacinas de caza, especialmente de venado y jabalí, con elaboraciones artesanales que exportan a distintos países de Europa. También encontramos Panadería Algar Sánchez, conocida por elaborar pan y dulces artesanos en hornos de leña con más de 100 años de historia, conservando recetas y técnicas tradicionales.



En los alrededores podremos disfrutar del Embalse de Guadalcaçín, conocido popularmente como el pantano de Algar, uno de los mayores embalses de la provincia y un lugar perfecto para realizar actividades al aire libre, pesca, senderismo o turismo rural. Muy cerca se encuentra también la Sendero del Tempul, una ruta natural que recorre montes, vegetación mediterránea y antiguos caminos rurales, ideal para descubrir el entorno serrano y disfrutar de vistas únicas de la zona.



¿Dónde comer?



01

BAR PEPE CORCHA

Bar tradicional con tapas y platos de la comarca.

02

BAR MANOLITO

Se come a base de tapas o de platos de cocina tradicional con productos de temporada de la sierra de Cádiz.

03

BAR PASEO DE LA CUEVA

Situado en el Paseo de la Cueva, con vistas al entorno natural del municipio.

04

HOTEL VILLA DE ALGAR

Especialidad en carnes de caza. La Tarta de Queso con Miel y su afamado Lomo de Venado a la Gaditana son platos que no debes dejar de degustar.

05

BAR CAFETERÍA COPACABANA

Famoso por sus cafés.

06

TABERNA DE LAGO

Inmejorables montaditos en un ambiente familiar.

07

BAR PASEO DE LA CUEVA

Situado en el Paseo de la Cueva, con vistas al entorno natural del municipio.



Hotel Villa de Algar



Bar Pepe Corcha

GUÍA
TURÍSTICA, Y
GASTRONÓMICA

PICO-TURISMO

Cádiz 2026

Déjanos tu sugerencia y valoración:



PLAYA, SIERRA
SABORES, GENTE
HISTORIAS

*Historias que
nos unen*

*De la mar
a la montaña,
de la tradición
a la mesa*



Lugares que nos unen.
Sabores que nos acompañan.



COMANDANCIA DE LA
GUARDIA CIVIL DE CÁDIZ

